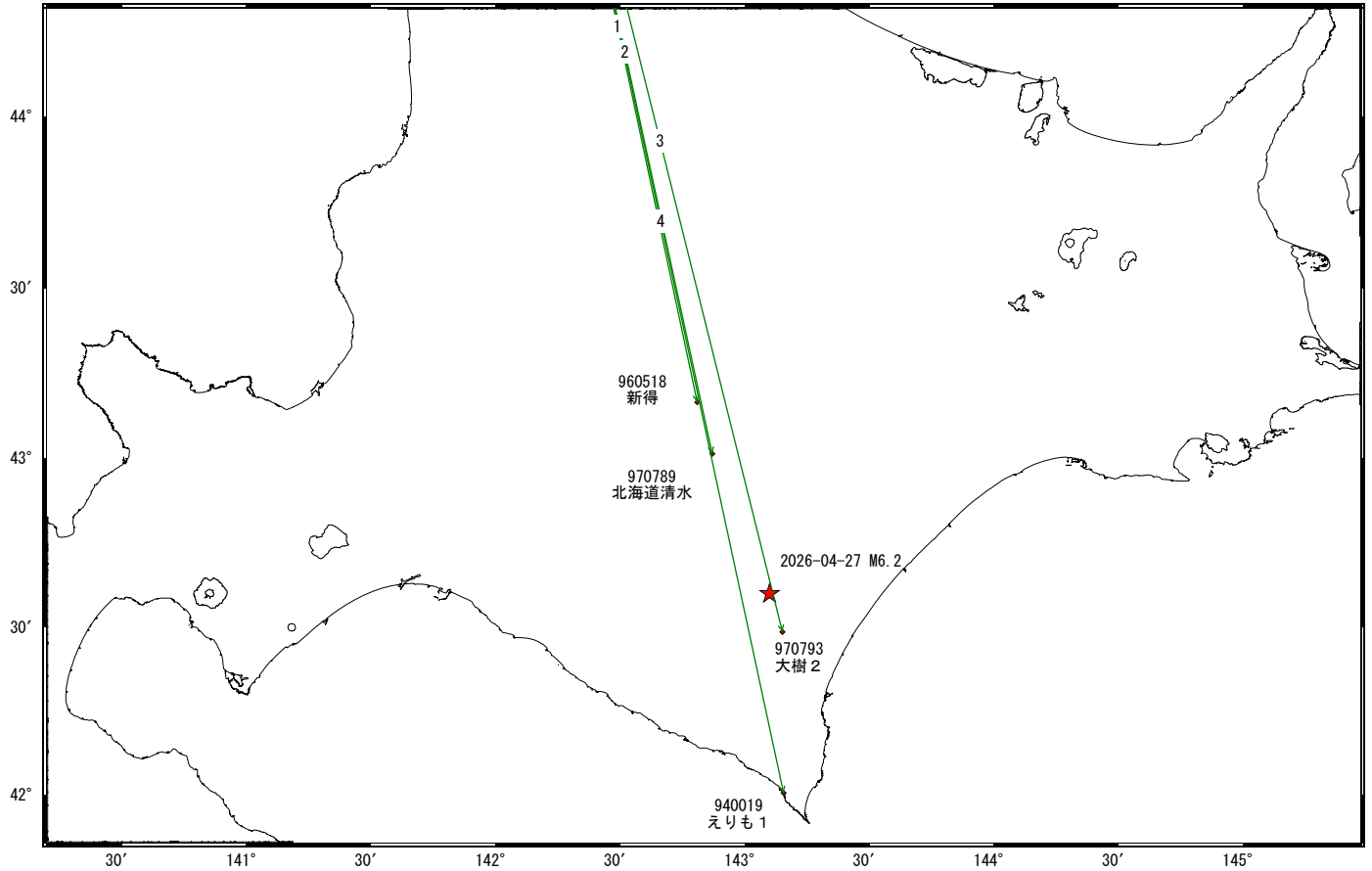


十勝地方南部の地震(4月27日 M6.2)前後の観測データ(暫定)

この地震に伴う顕著な地殻変動は見られない。

基線図



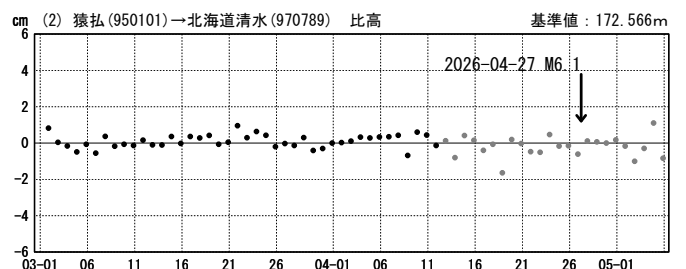
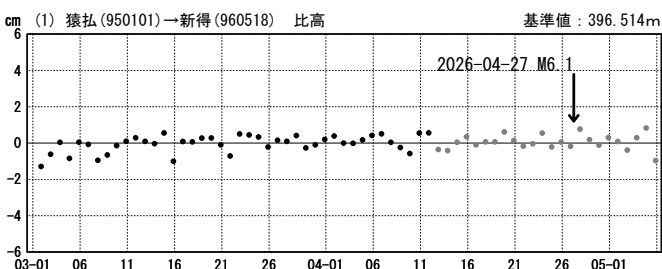
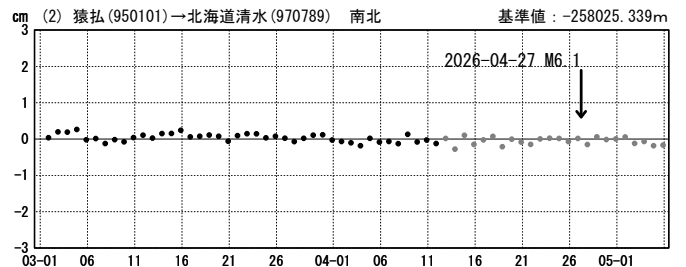
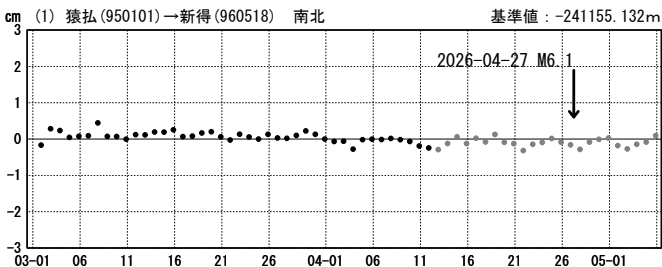
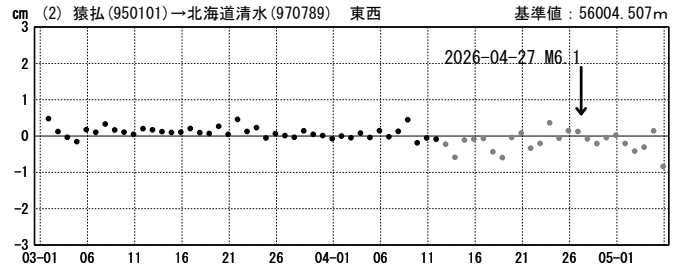
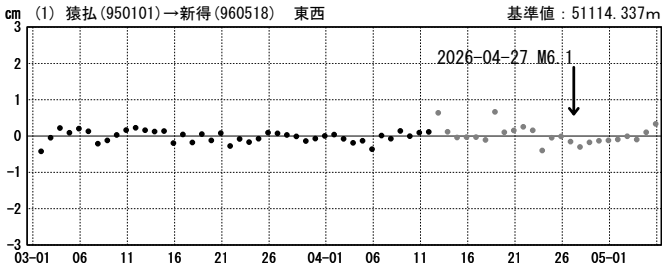
★震央
★固定局: 猿払(950101) (北海道)

1次トレンド除去後グラフ

計算期間: 2023-01-01~2025-01-01

期間: 2026-03-01~2026-05-05 JST

期間: 2026-03-01~2026-05-05 JST



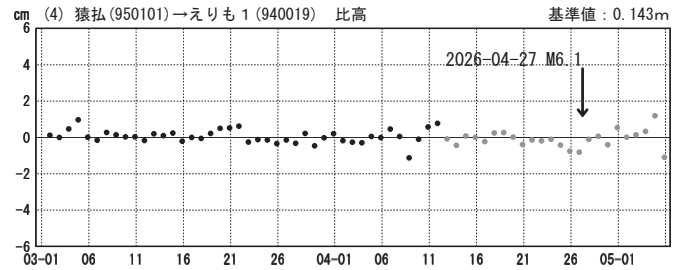
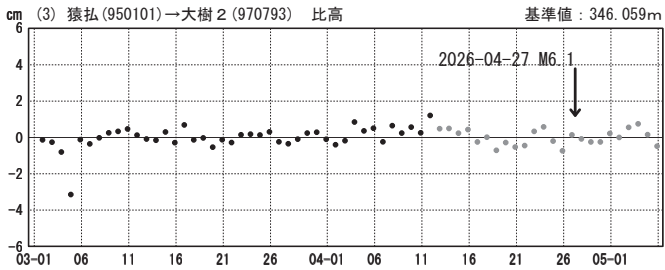
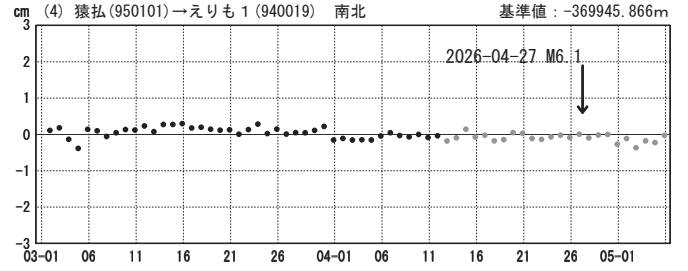
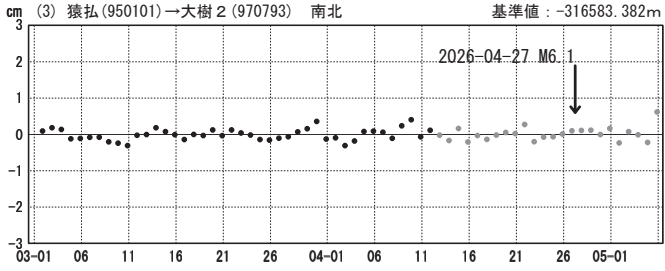
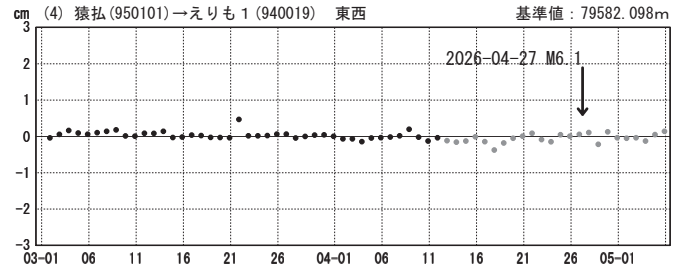
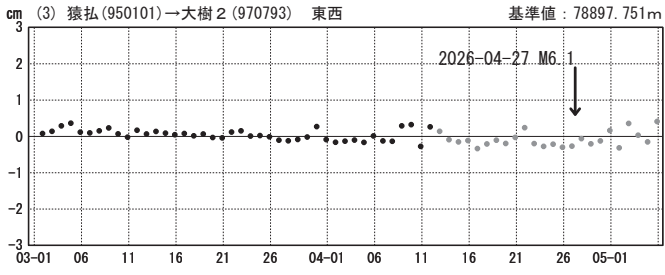
●---[F5.1:最終解] ●---[R5.1:速報解]

1次トレンド除去後グラフ

計算期間：2023-01-01~2025-01-01

期間：2026-03-01~2026-05-05 JST

期間：2026-03-01~2026-05-05 JST



●---[F5.1:最終解] ●---[R5.1:速報解]