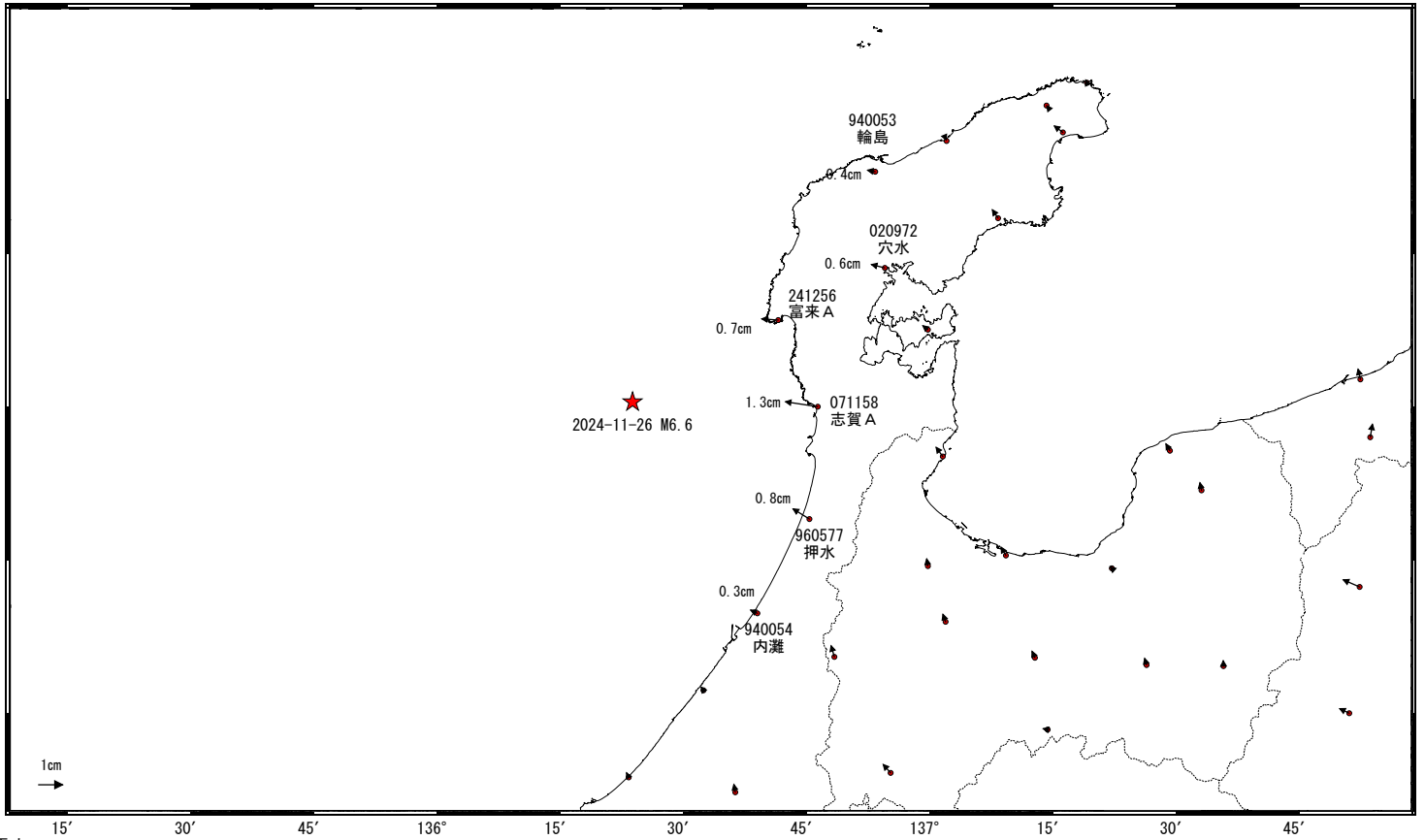


# 石川県西方沖の地震(11月26日 M6.6)前後の観測データ (暫定)

この地震に伴い小さな地殻変動が観測された。

## 地殻変動(水平)

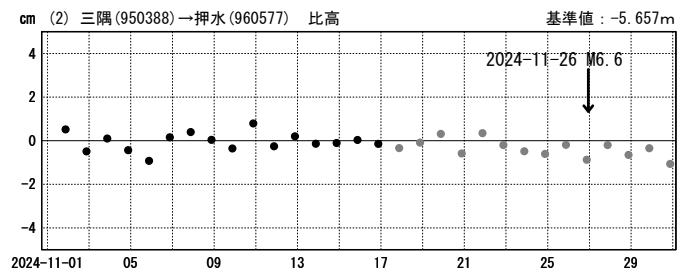
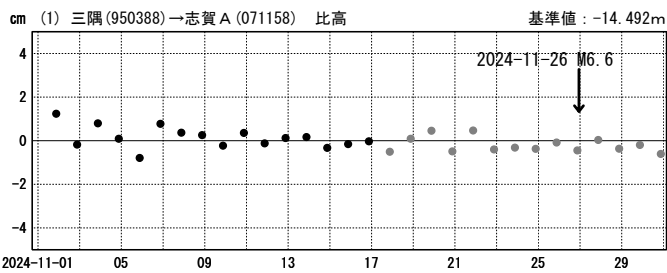
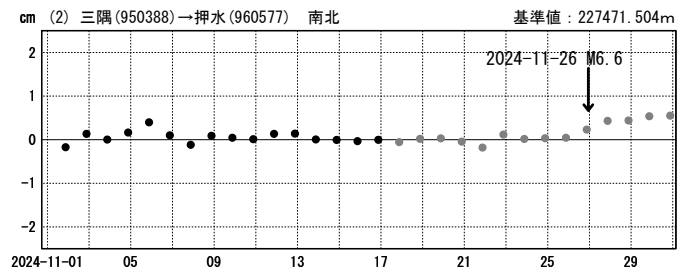
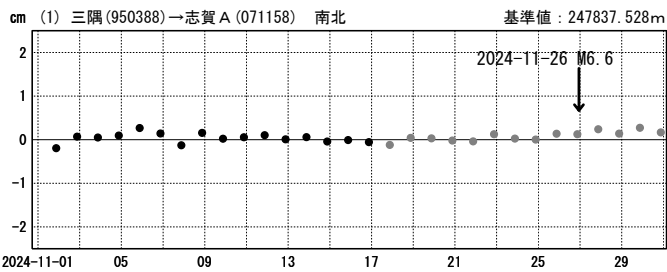
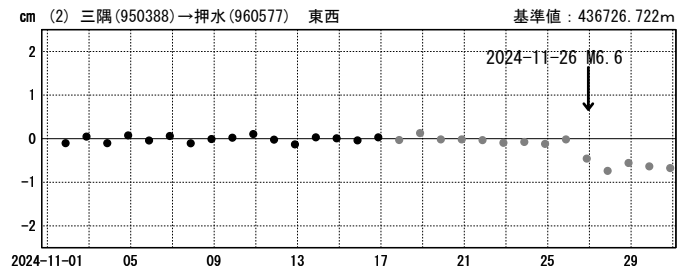
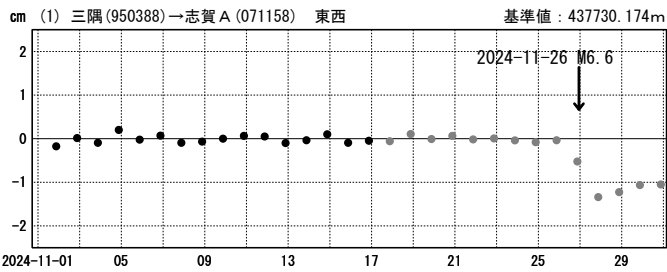
基準期間: 2024-11-19~2024-11-25 [R5: 速報解]  
比較期間: 2024-11-27~2024-11-27 [R5: 速報解]



★ 震央  
☆ 固定局: 三隅(950388)

## 成分変化グラフ

期間: 2024-11-01~2024-11-30 JST



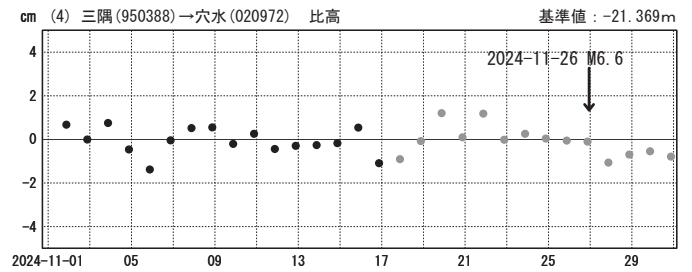
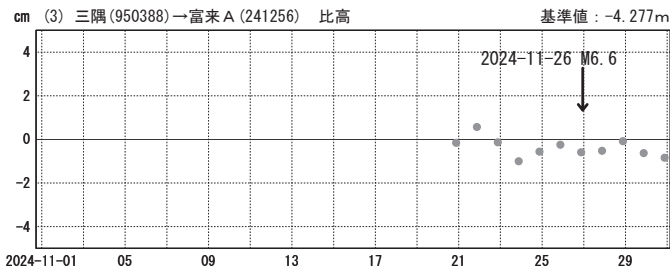
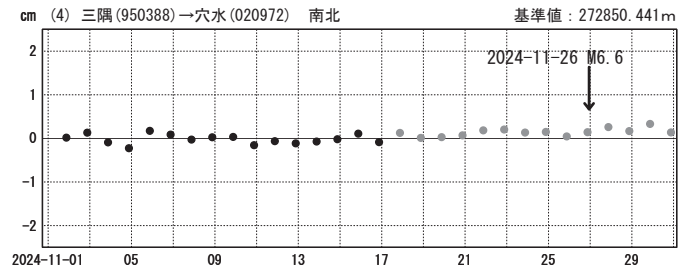
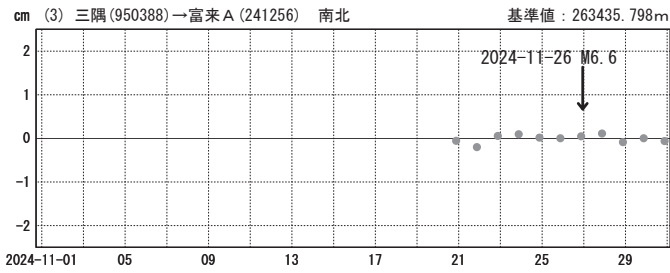
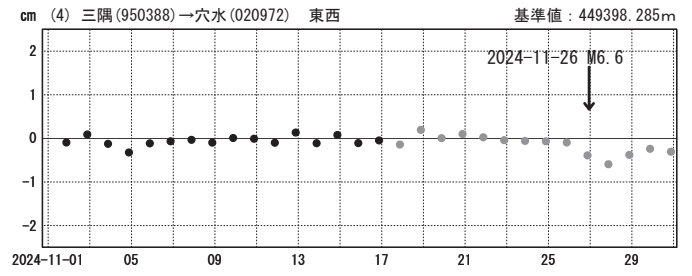
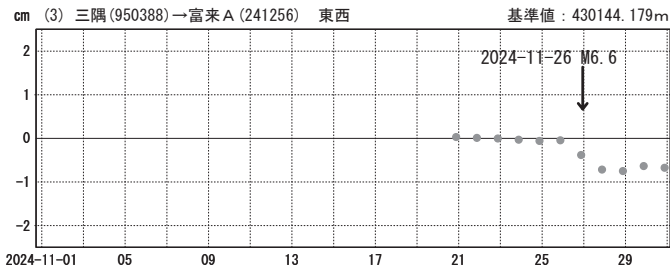
●— [F5: 最終解]    ●— [R5: 速報解]

※富来 A (241256) は富来から移転後の検証中のため、11月20日以降のデータを参考値として解析した。

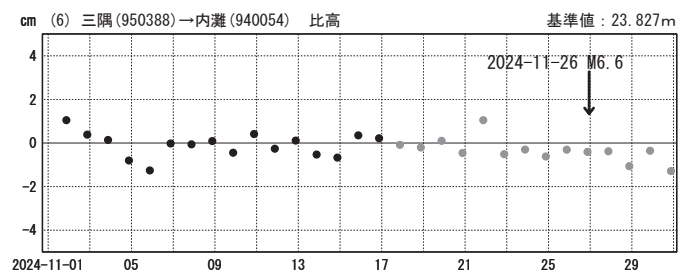
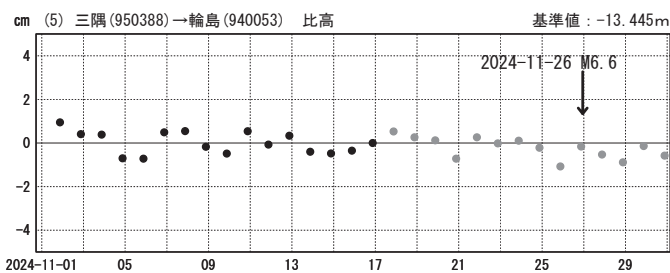
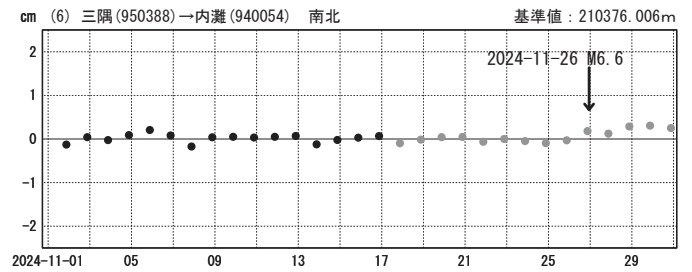
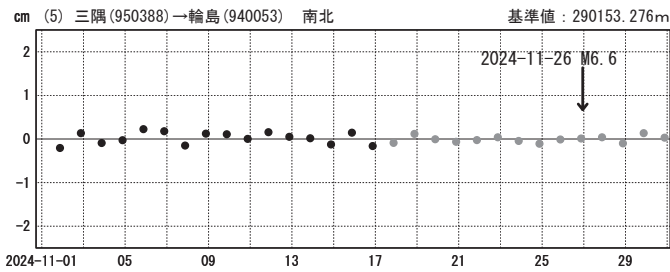
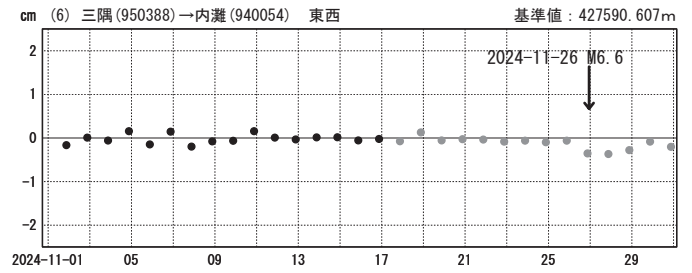
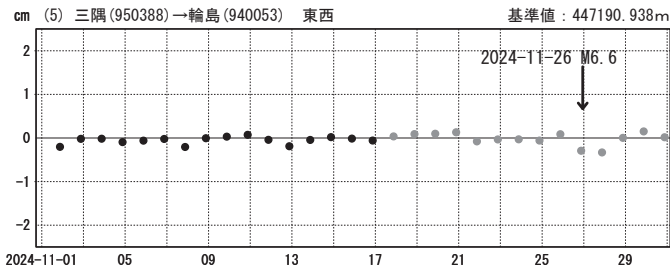
# 石川県西方沖の地震(11月26日 M6.6)前後の観測データ (暫定)

## 成分変化グラフ

期間: 2024-11-01~2024-11-30 JST



期間: 2024-11-01~2024-11-30 JST



●---[F5:最終解] ●---[R5:速報解]

※富来A(241256)は富来から移転後の検証中のため、11月20日以降のデータを参考値として解析した。