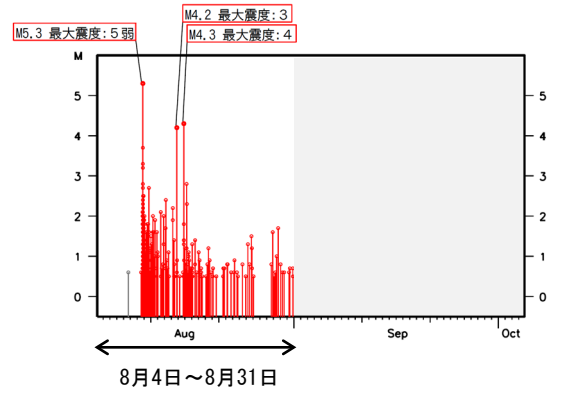
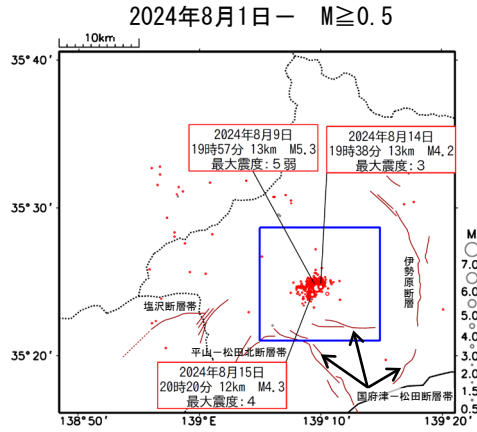


山梨・神奈川県境付近で発生した過去の地震との活動比較（2か月間）

震央分布図

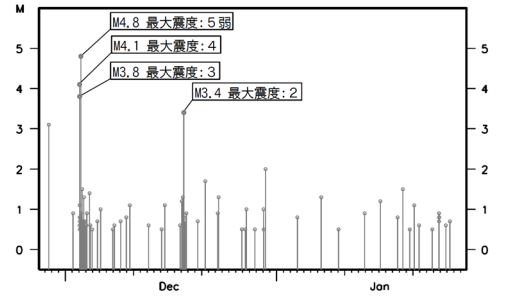
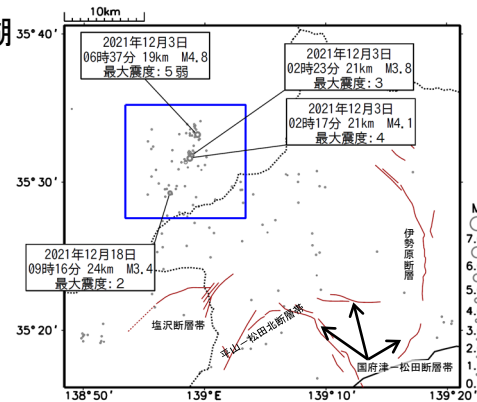
M-T図

2024年
神奈川県西部
(M5.3, 最大震度5弱)



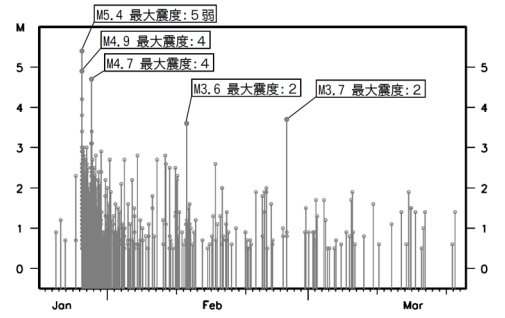
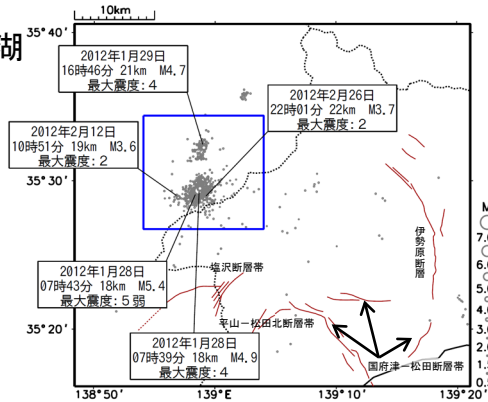
2021年
山梨県東部・富士五湖
(M4.8, 最大震度5弱)

2021年11月28日 - 2022年1月27日 M \geq 0.5



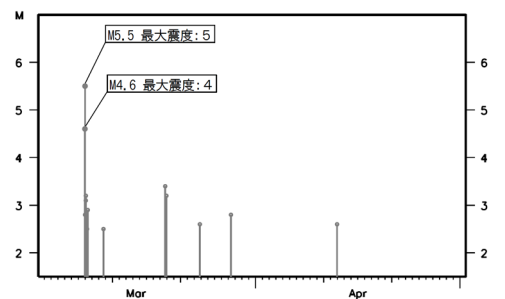
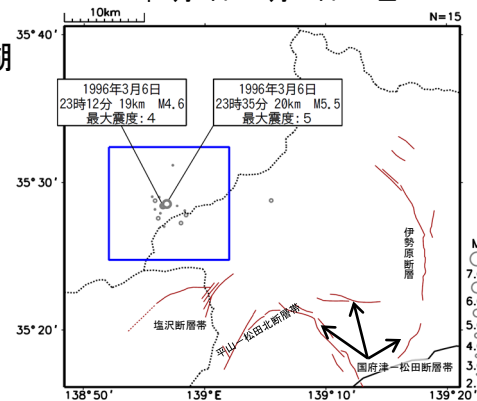
2012年
山梨県東部・富士五湖
(M5.4, 最大震度5弱)

2012年1月23日 - 3月22日 M \geq 0.5



1996年
山梨県東部・富士五湖
(M5.5, 最大震度5)

1996年3月1日 - 4月30日 M \geq 2.5



震央分布図中の茶色実線は地震調査研究推進本部の長期評価による活断層を示す