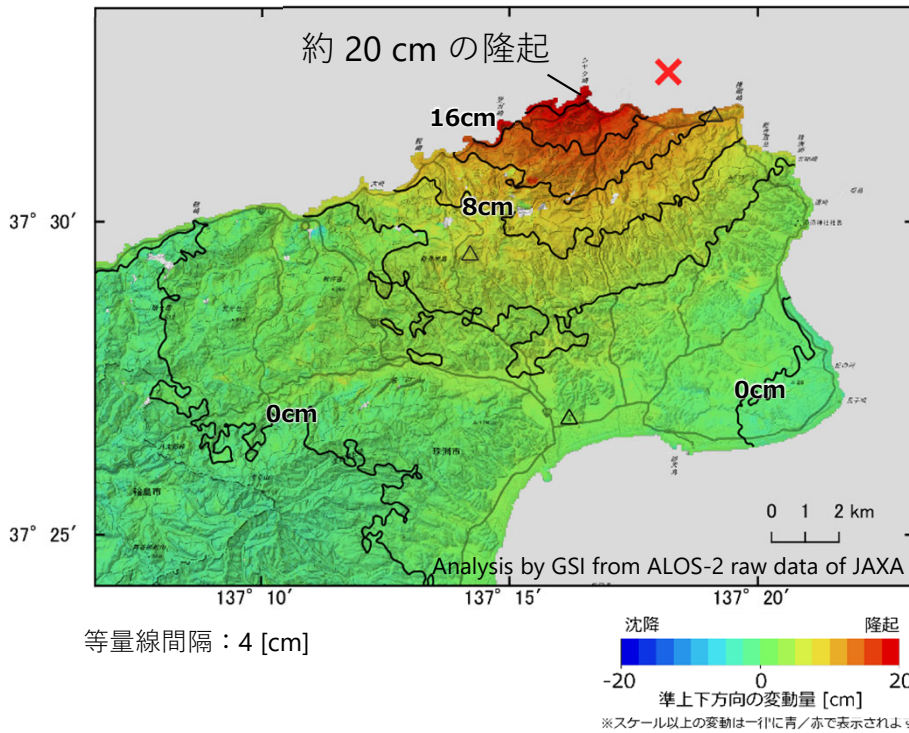


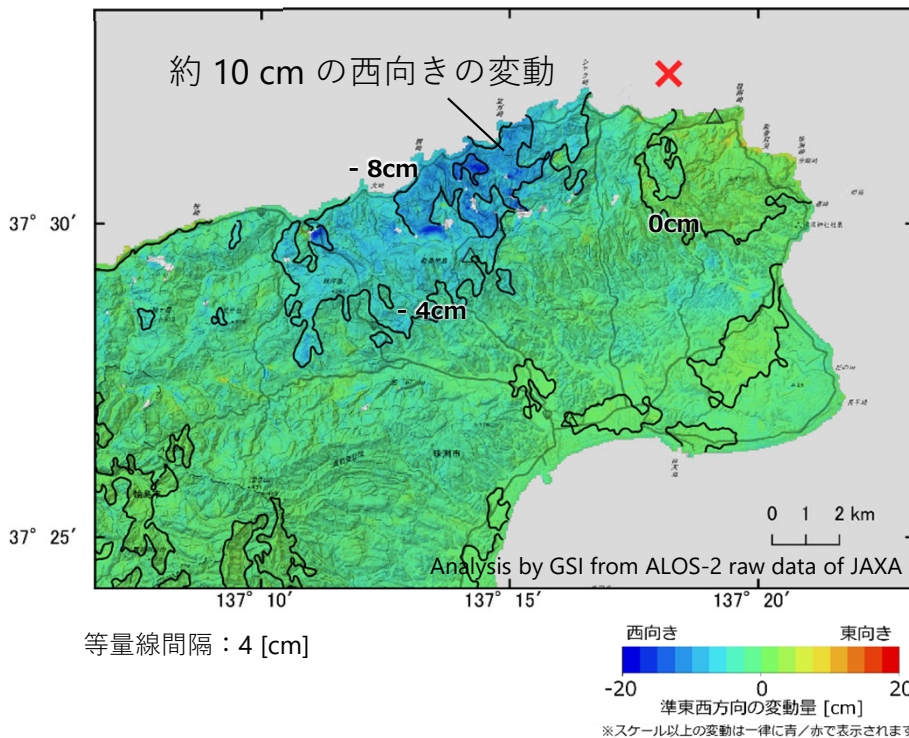
# 「だいち2号」観測データの干渉解析による 石川県能登地方の地震（2023年5月5日）に伴う地殻変動（2.5次元解析）

珠洲市北部で最大約20cmの隆起、最大約10cmの西向きの変動（暫定値）が見られます。山地等では局所的な変動も見られます。

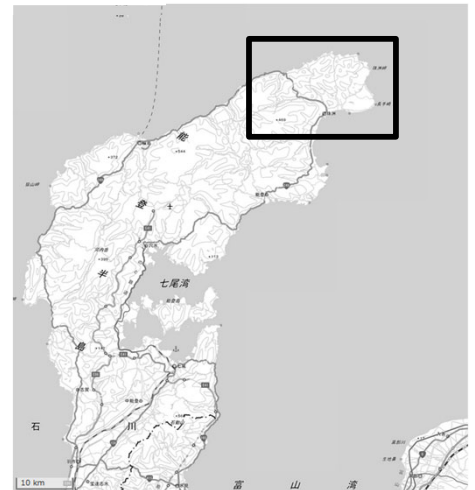
## 準上下方向



## 準東西方向



## 表示範囲



衛星名	ALOS-2	ALOS-2
観測日時	2023-04-21 2023-05-05 23:45頃 (14日間)	2023-04-09 2023-05-07 11:56頃 (28日間)
衛星進行方向	北行	南行
電波照射方向	右(東)	右(西)
観測モード*	U-U	U-U
入射角	35.8°	36.5°
偏波	HH	HH
垂直基線長	- 74 m	- 193 m

\* U：高分解能(3m)モード

△ 国土地理院GNSS観測点

× 震央 2023-05-05 14:42  
深さ12km M6.5 (気象庁発表)

背景：地理院地図  
標準地図・陰影起伏図・傾斜量図