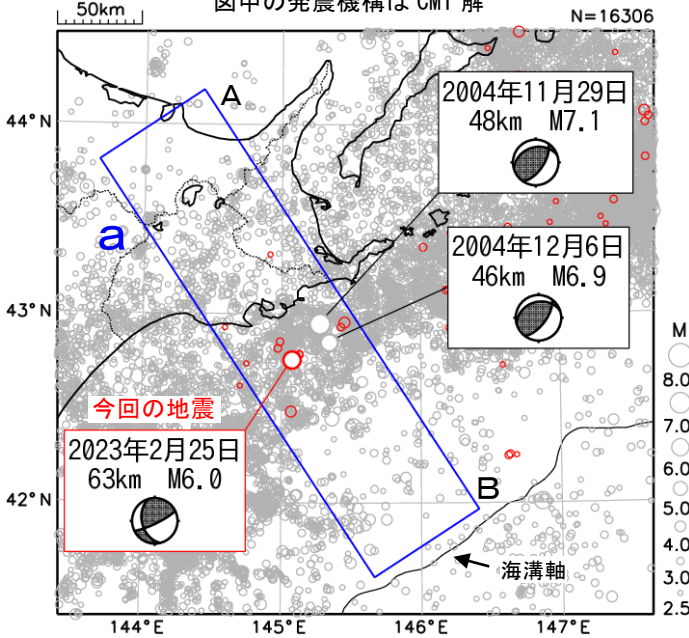


# 2月25日 釧路沖の地震

## 震央分布図

(2001年10月1日～2023年2月28日、  
深さ0～200km、 $M \geq 2.5$ )  
2023年2月の地震を赤で表示  
図中の発震機構はCMT解

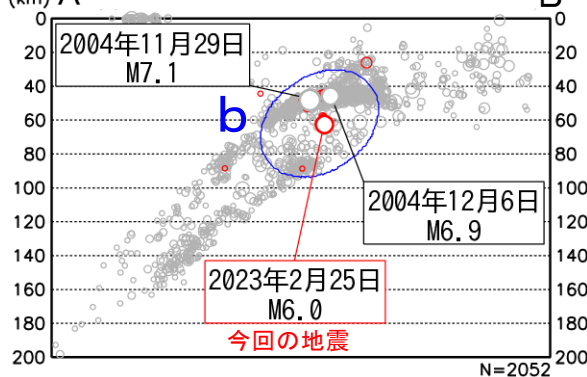


2023年2月25日22時27分に釧路沖の深さ63kmでM6.0の地震（最大震度5弱）が発生した。この地震は太平洋プレート内部で発生した。発震機構（CMT解）は西北西-東南東方向に圧力軸を持つ型である。

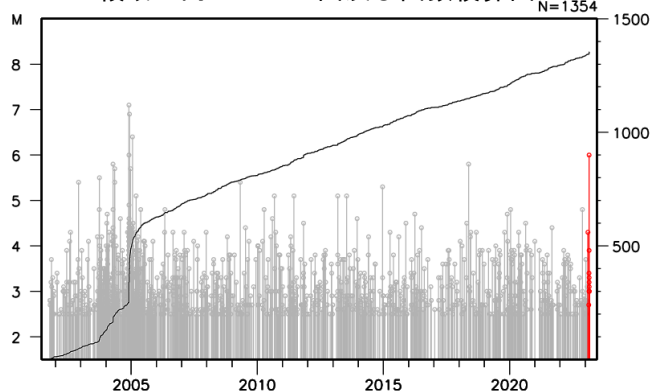
2001年10月以降の活動をみると、今回の地震の震源付近（領域b）では、M5以上の地震が時々発生しており、2004年11月29日のM7.1の地震（最大震度5強）では、負傷者52人、住家全壊1棟、一部破損4棟の被害が生じた（総務省消防庁による）。

1919年以降の活動をみると、今回の地震の震央周辺（領域c）では、M7.0以上の地震が3回発生している。最大規模の地震は「1973年6月17日根室半島沖地震」（M7.4、最大震度5）で、負傷者28人、住家被害5,153棟などの被害が生じた。また、根室市花咲で280cm（平常潮位からの最大の高さ）の津波を観測した（「昭和48・49年災害記録 北海道」による）。

## 領域a内の断面図 (A-B投影)

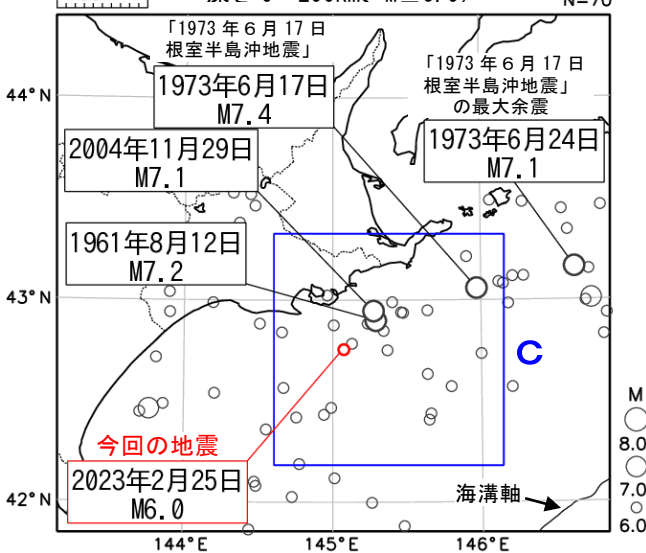


## 領域b内のM-T図及び回数積算図



## 震央分布図

(1919年1月1日～2023年2月28日、  
深さ0～200km、 $M \geq 6.0$ )



## 領域c内のM-T図

