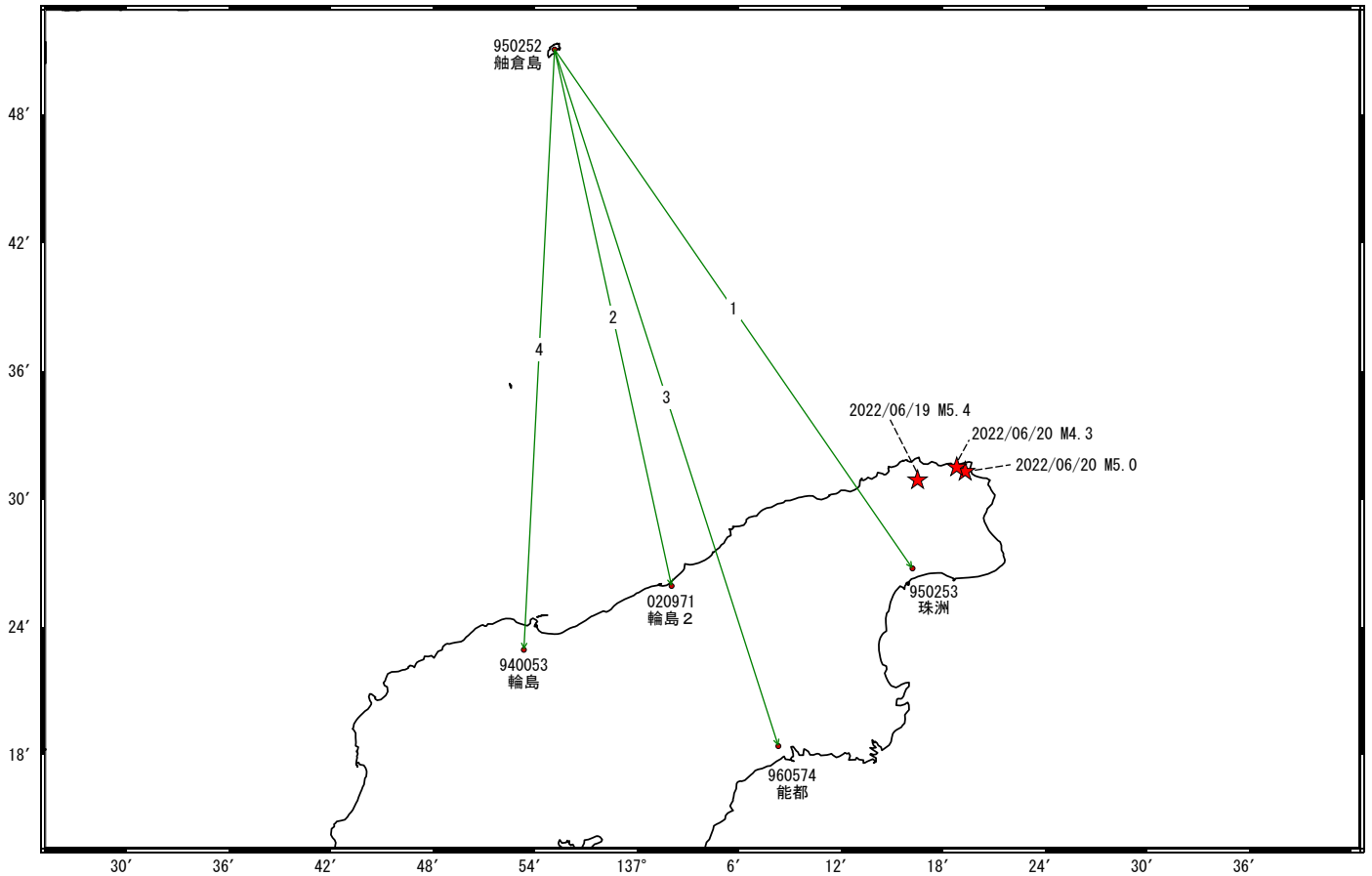


石川県能登地方の地震(6月19日 M5.4)前後の観測データ (暫定)

この地震に伴う顕著な地殻変動は見られない。

基線図

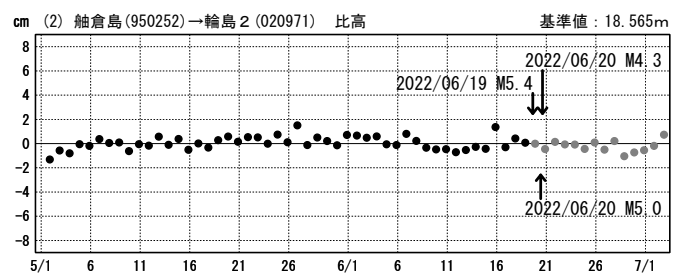
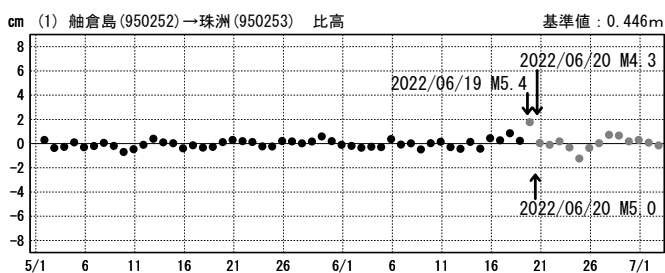
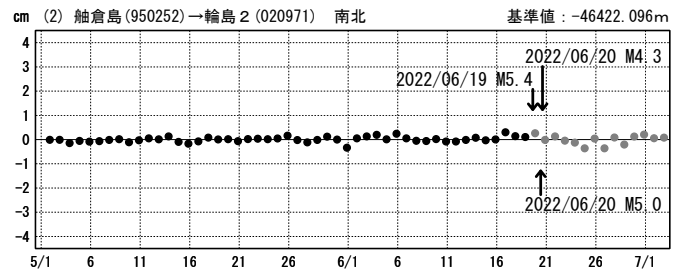
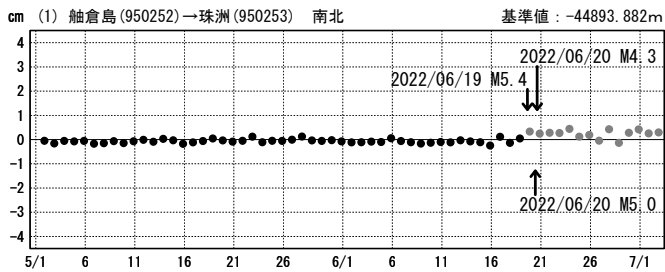
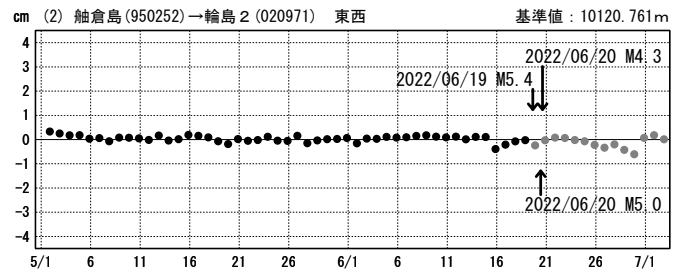
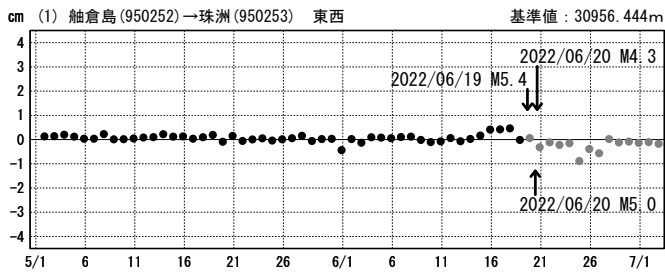


★ 震央

成分変化グラフ

期間: 2022/05/01~2022/07/02 JST

期間: 2022/05/01~2022/07/02 JST



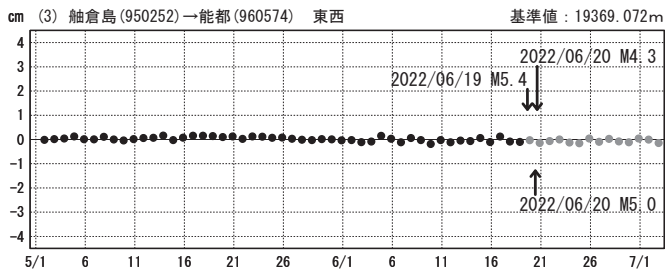
※電子基準点「珠洲」の位置が、地震に伴いごくわずかに変化した可能性がある。

●---[F5:最終解] ●---[R5:速報解]

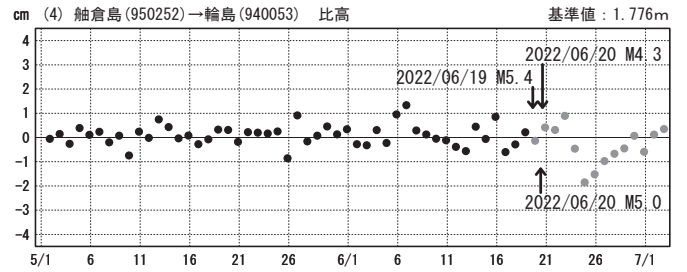
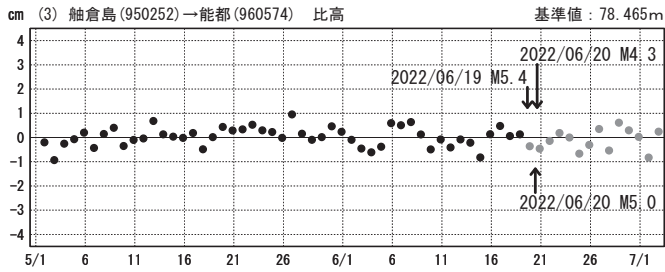
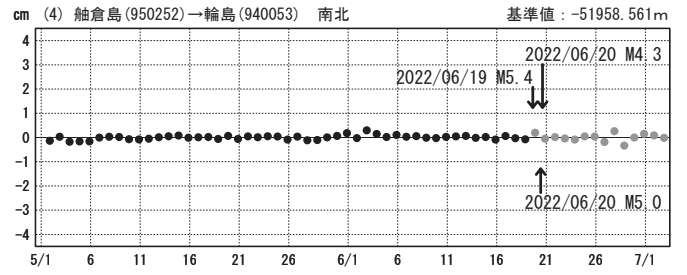
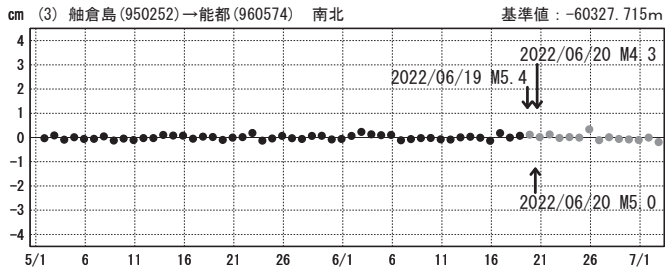
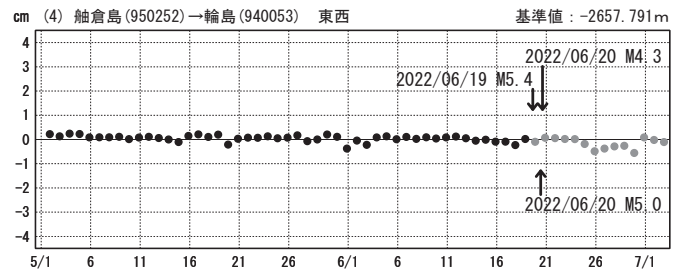
石川県能登地方の地震(6月19日 M5.4)前後の観測データ (暫定)

成分変化グラフ

期間: 2022/05/01~2022/07/02 JST



期間: 2022/05/01~2022/07/02 JST



●---[F5:最終解] ●---[R5:速報解]