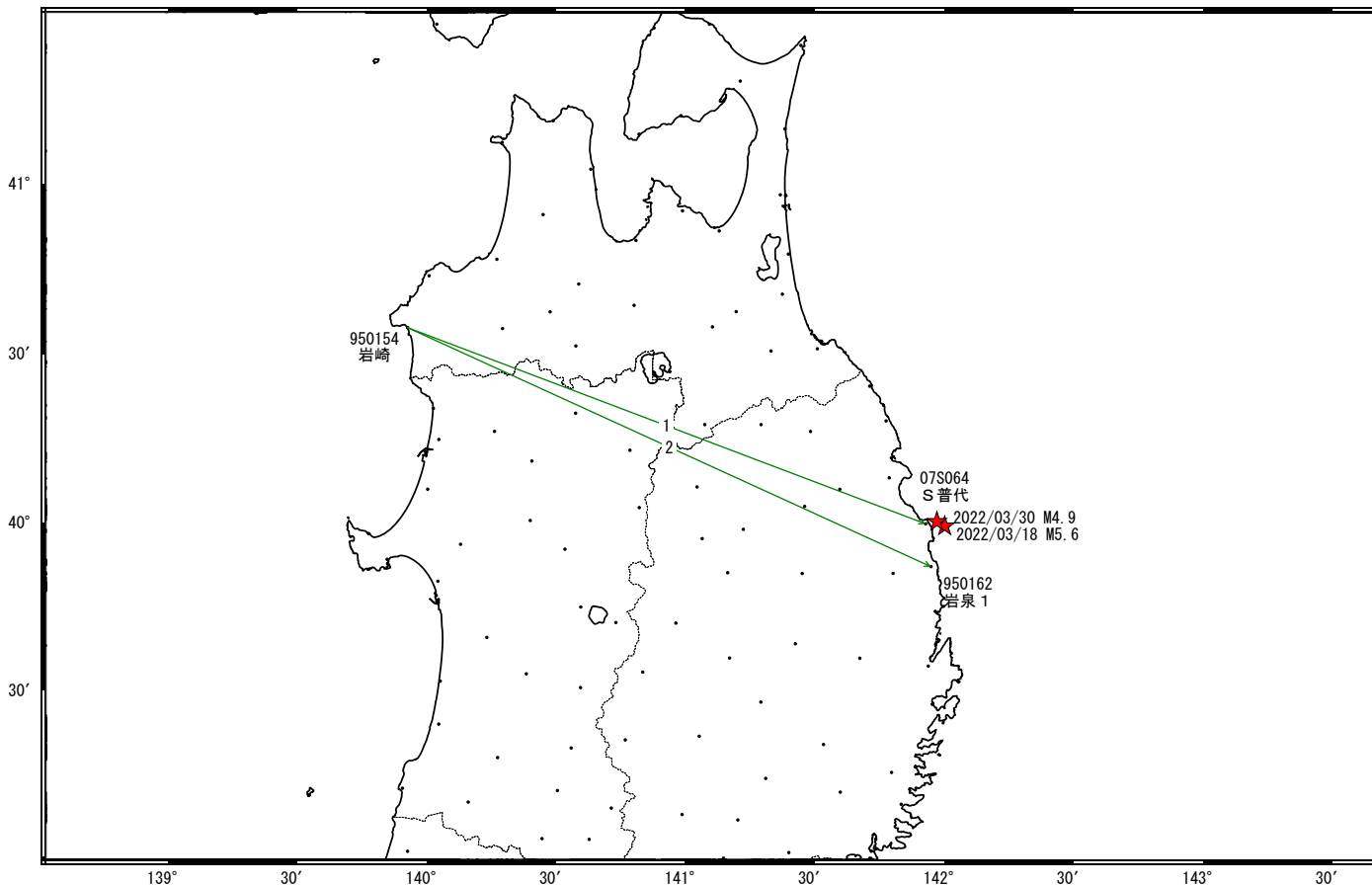


岩手県沖の地震(3月18日 M5.6、3月30日 M4.9)前後の観測データ (暫定)

この地震に伴う顕著な地殻変動は見られない。

基線図

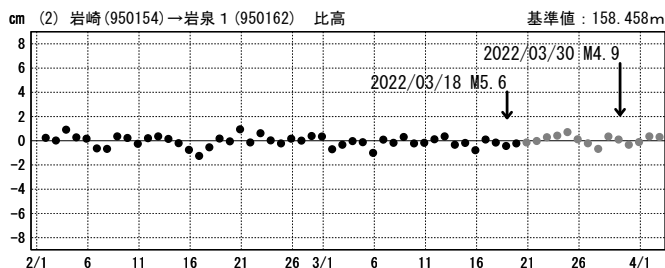
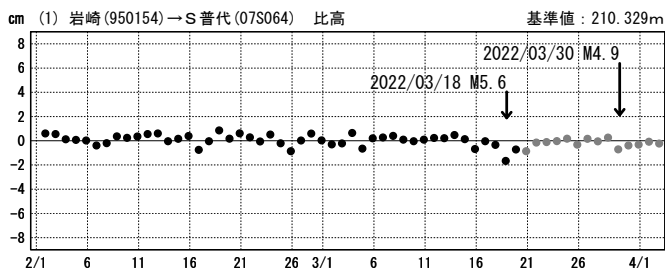
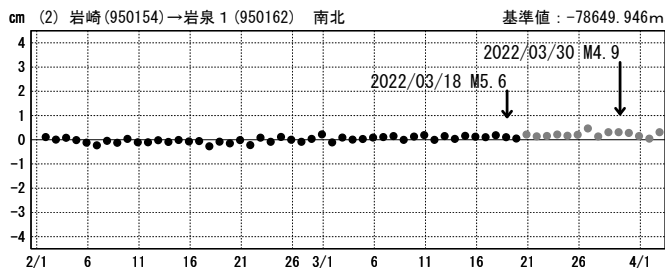
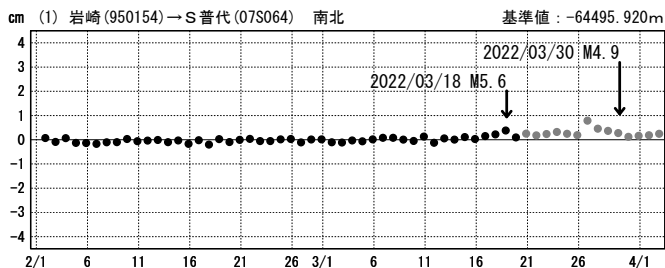
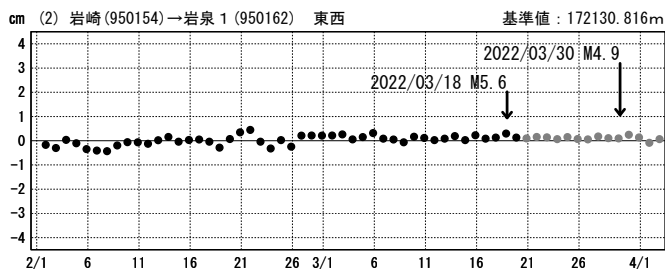
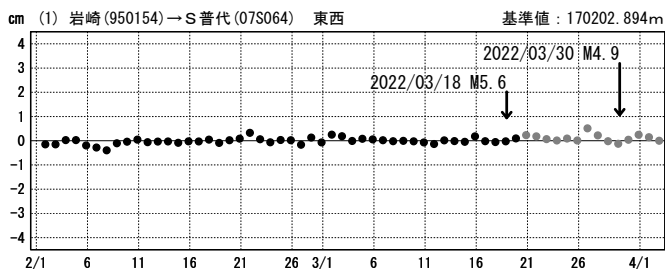


★ 震央

成分変化グラフ

期間: 2022/02/01~2022/04/02 JST

期間: 2022/02/01~2022/04/02 JST



●—[F5:最終解] ●—[R5:速報解]