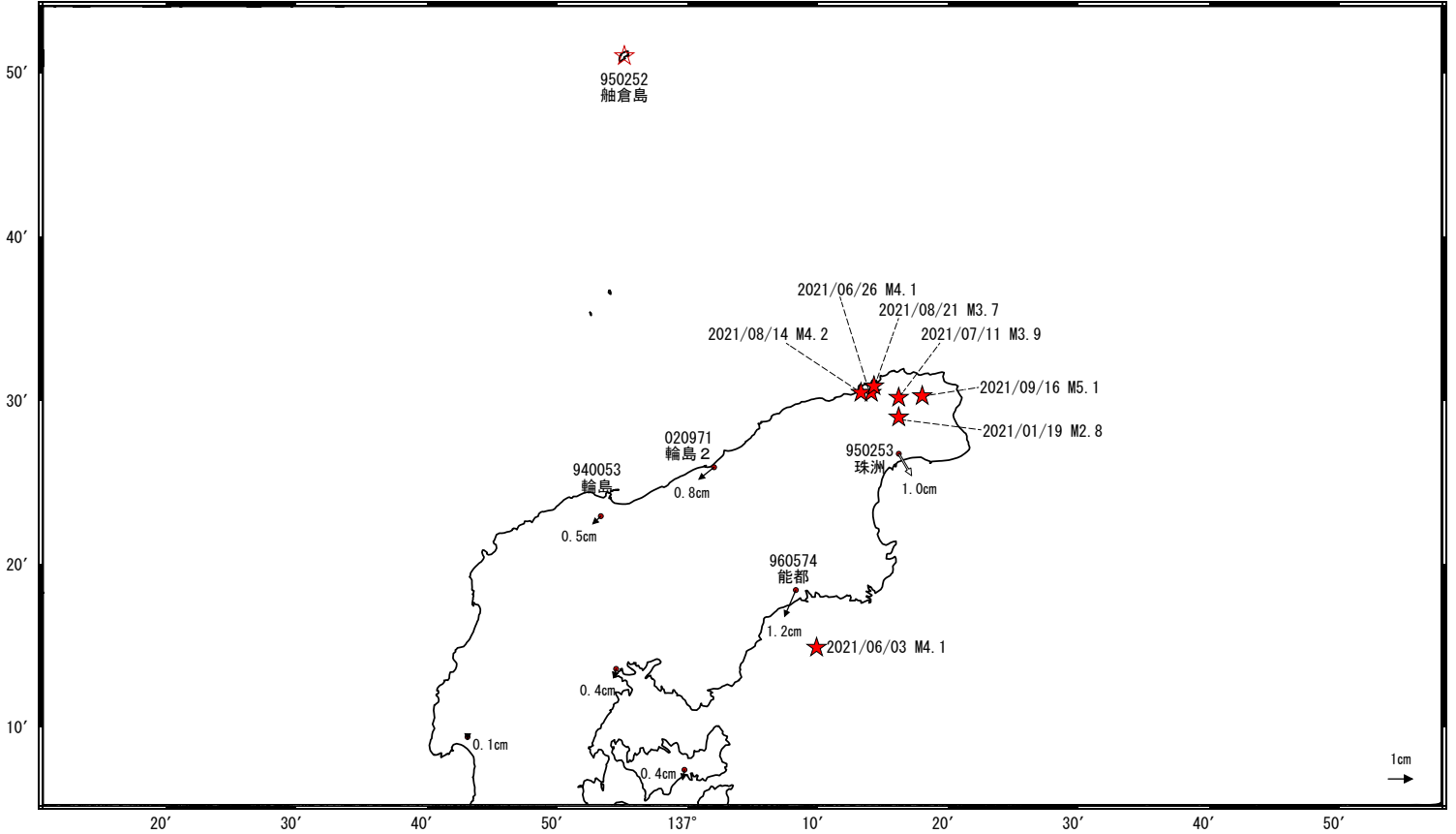


石川県能登地方の地震活動時の観測データ（暫定）

ベクトル図（水平）（一次トレンド除去後）

基準期間: 2020/11/01~2020/11/07 [F5: 最終解]
比較期間: 2021/09/24~2021/09/30 [R5: 速報解]

計算期間: 2019/09/01~2020/08/31

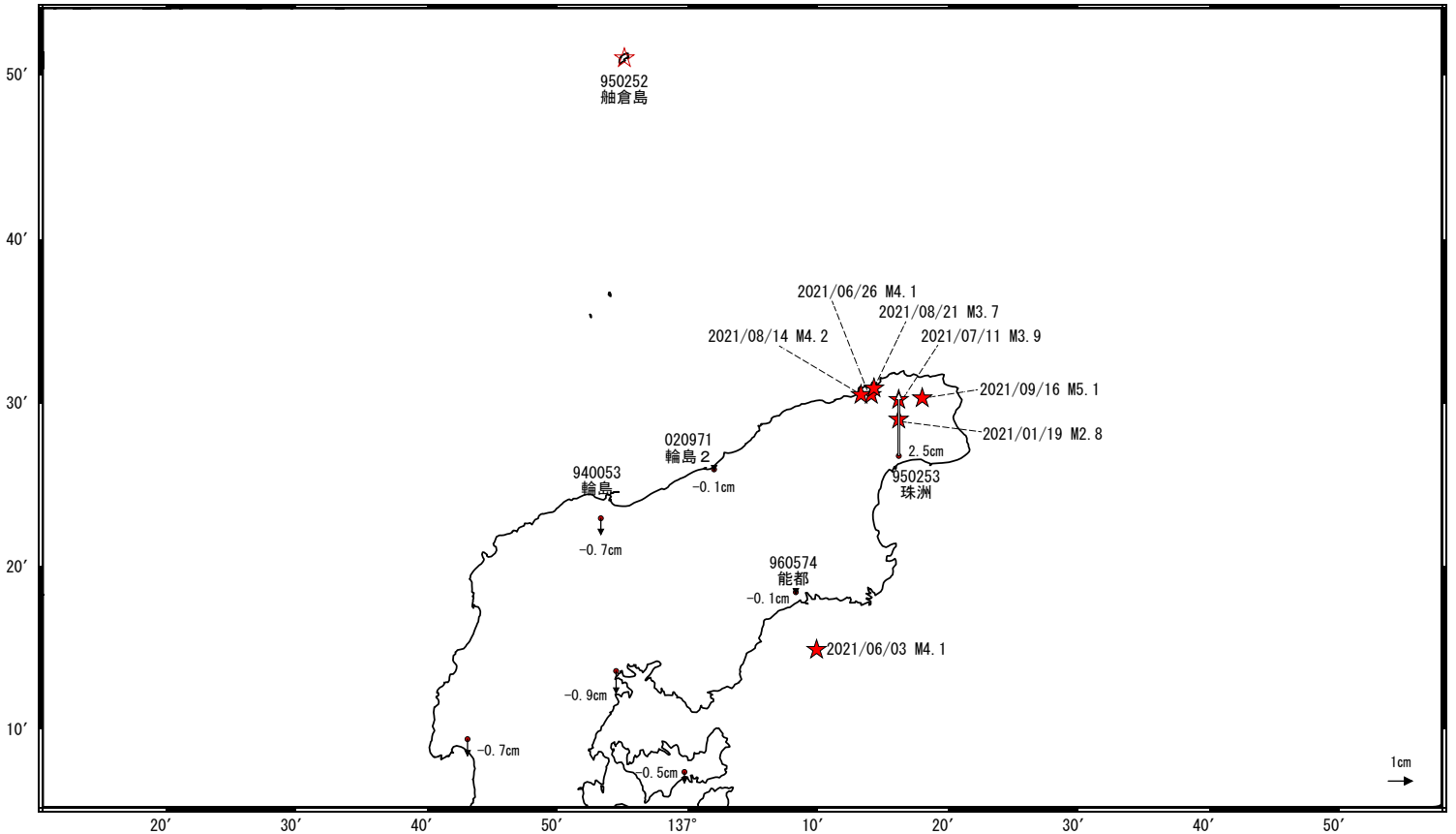


☆ 固定局: 舳倉島 (950252)

ベクトル図（上下）（一次トレンド除去後）

基準期間: 2020/11/01~2020/11/07 [F5: 最終解]
比較期間: 2021/09/24~2021/09/30 [R5: 速報解]

計算期間: 2019/09/01~2020/08/31



☆ 固定局: 舳倉島 (950252)

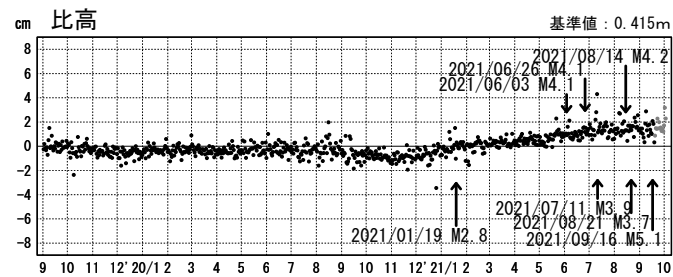
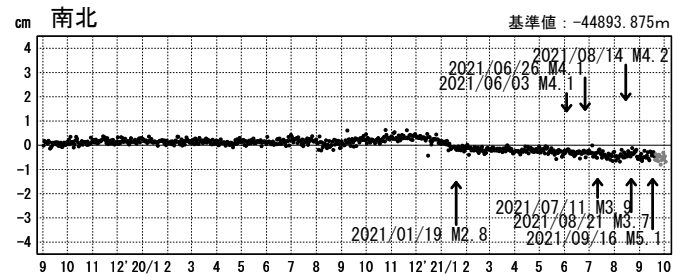
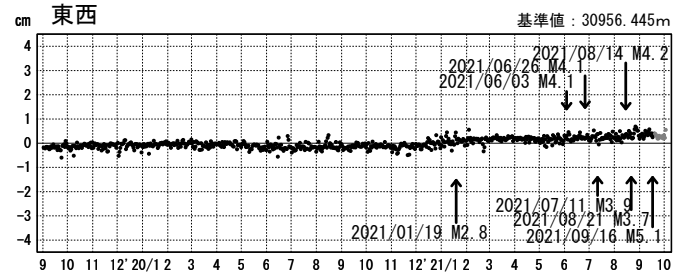
★ 震央

石川県能登地方の地震活動時の観測データ（暫定）

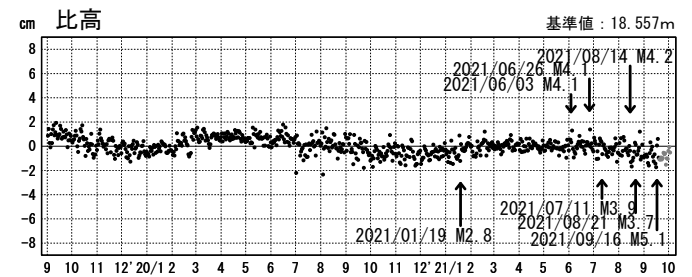
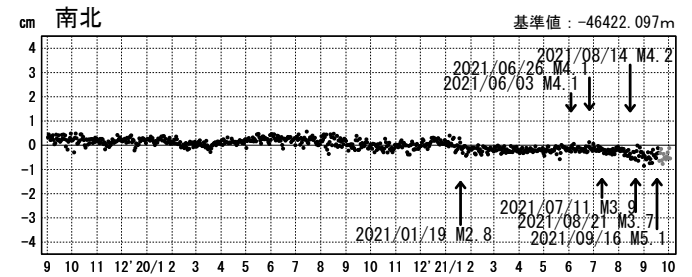
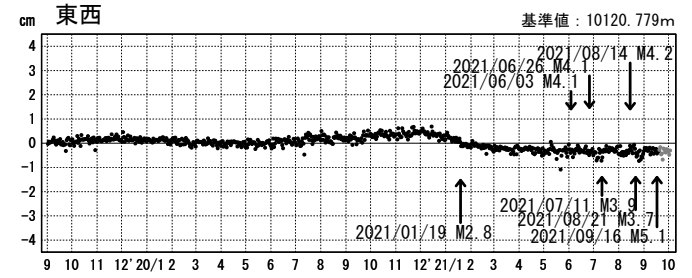
一次トレンド除去後グラフ

期間：2019/09/01～2021/10/02 UTC 計算期間：2019/09/01～2020/09/01

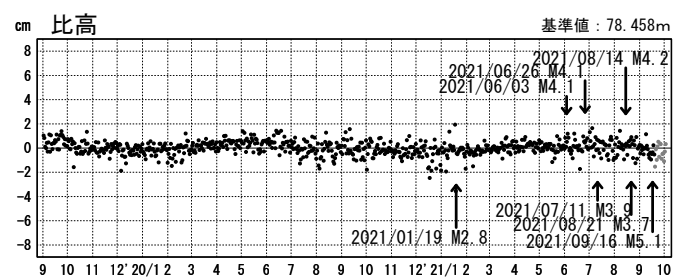
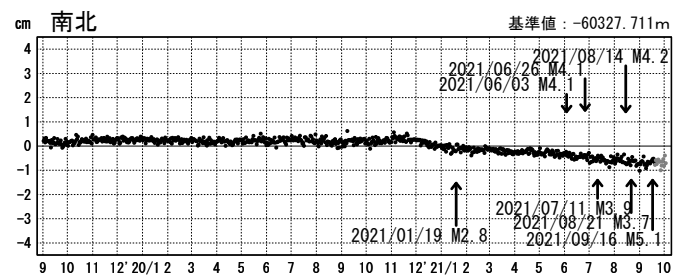
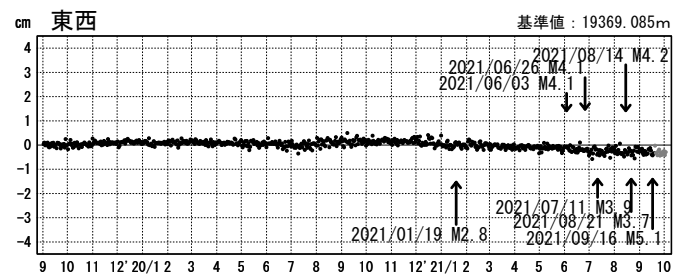
(1) 舢倉島(950252)→珠洲(950253)



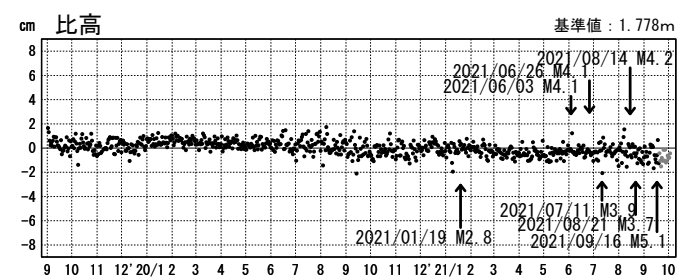
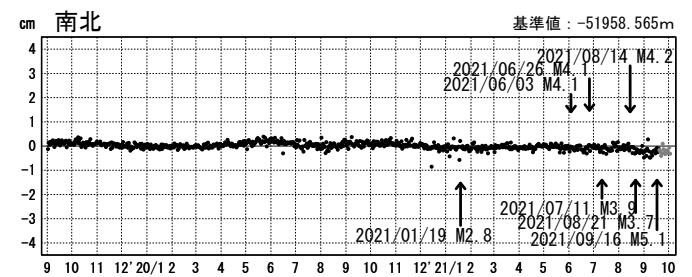
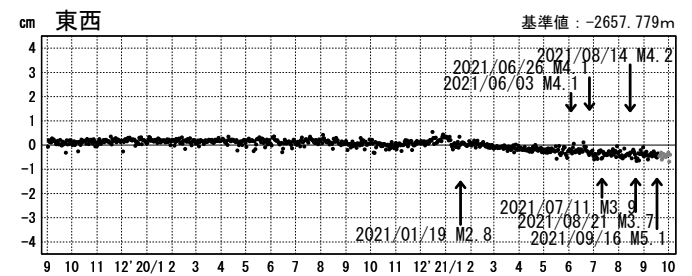
(2) 舢倉島(950252)→輪島2(020971)



(3) 舢倉島(950252)→能都(960574)



(4) 舢倉島(950252)→輪島(940053)



●---[F5:最終解] ●---[R5:速報解]