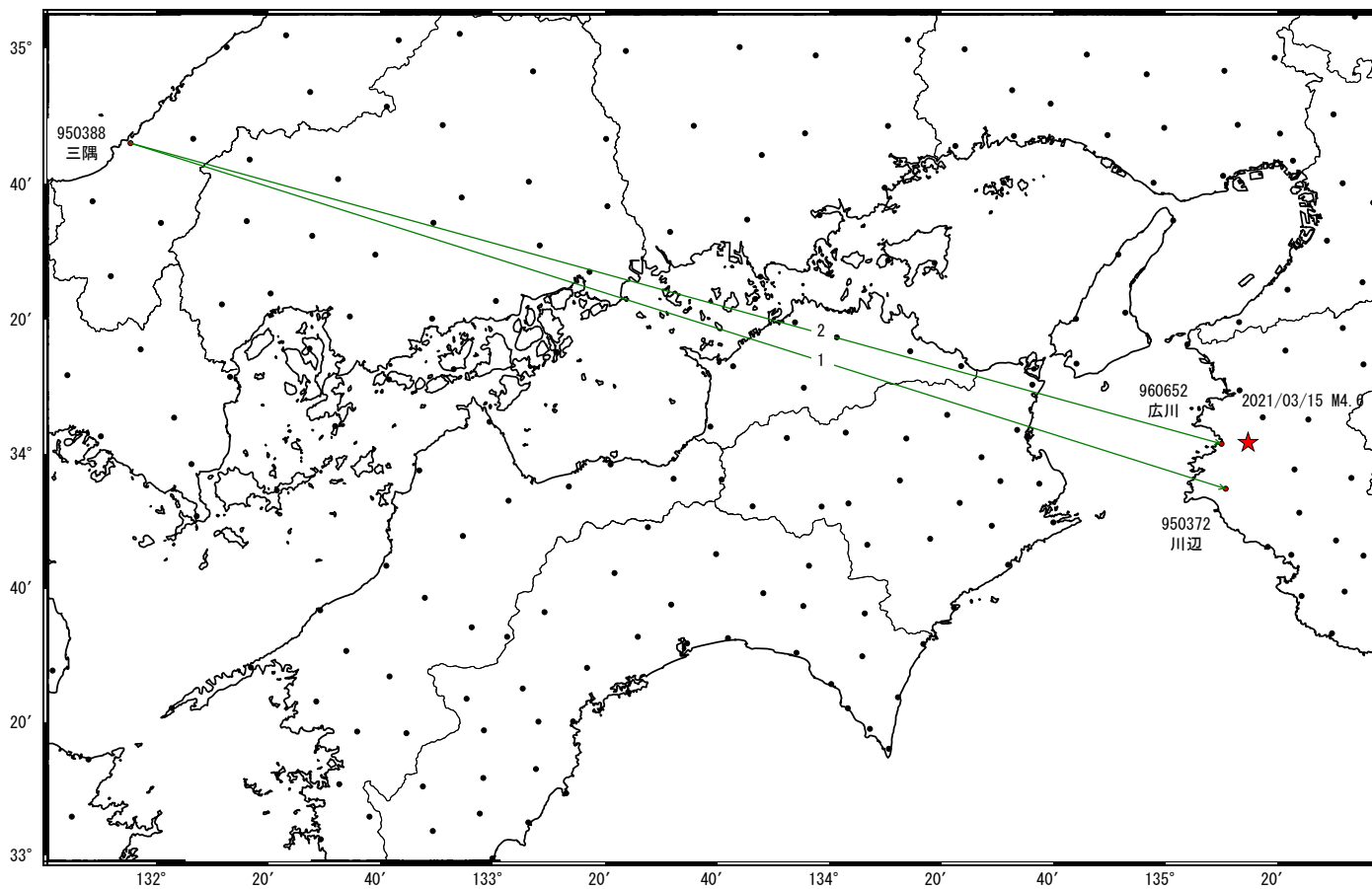


和歌山県北部の地震(3月15日 M4.6)前後の観測データ (暫定)

この地震に伴う明瞭な地殻変動は見られない。

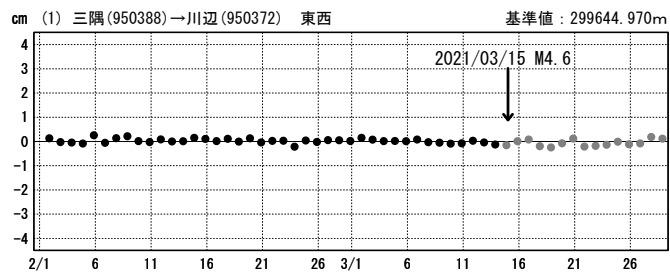
基線図



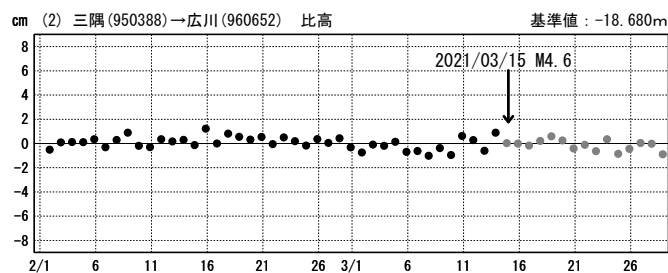
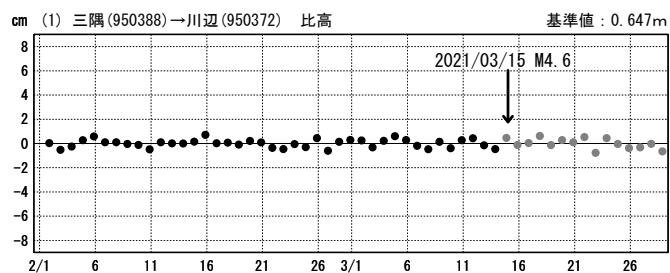
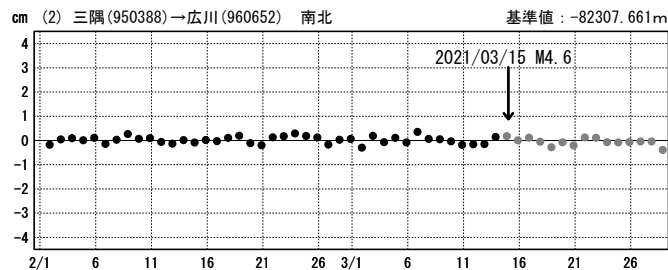
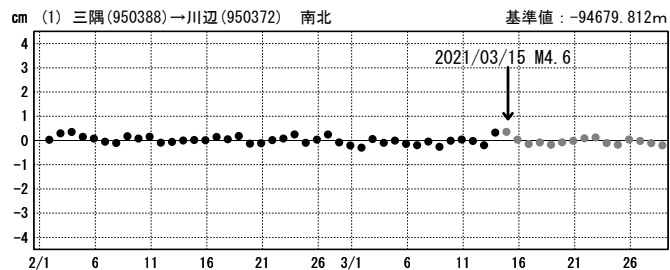
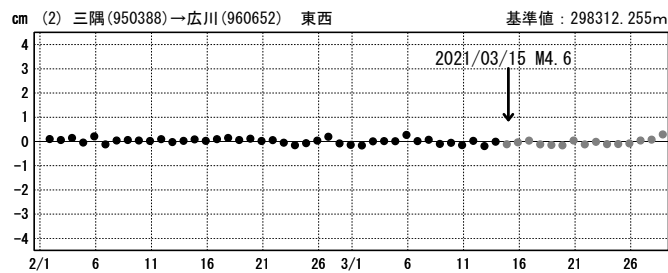
★震央

成分変化グラフ

期間: 2021/02/01~2021/03/28 JST



期間: 2021/02/01~2021/03/28 JST



●---[F5:最終解] ●---[R5:速報解]