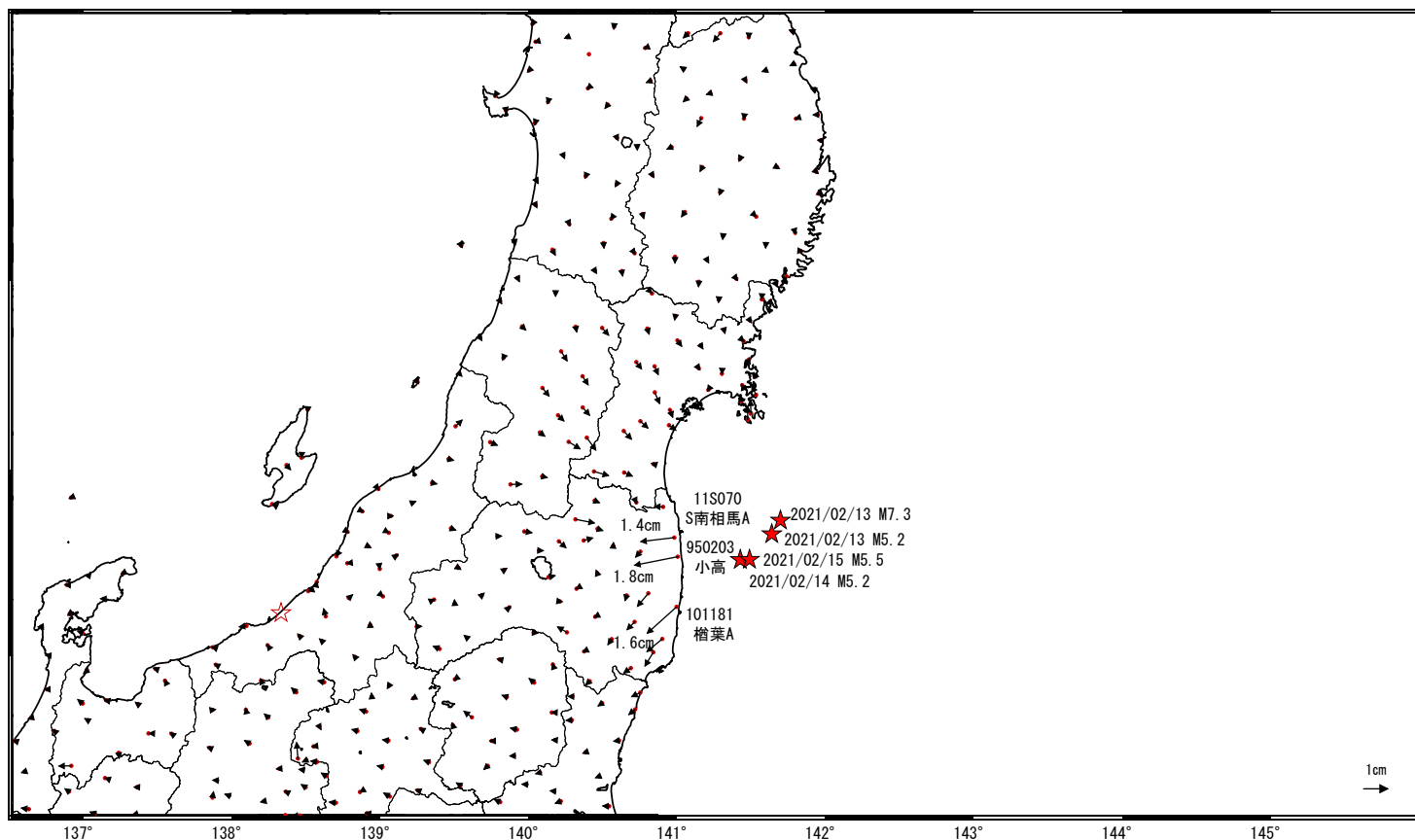


# 福島県沖の地震(2月13日 M7.3)前後の観測データ

この地震に伴い地殻変動が観測された。

## 地殻変動(水平)

基準期間: 2021/02/06~2021/02/12[F3:最終解]  
比較期間: 2021/02/14~2021/02/20[F3:最終解]

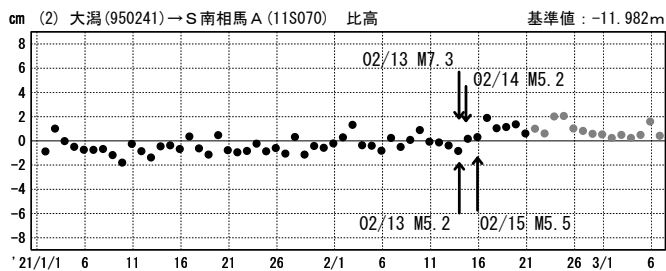
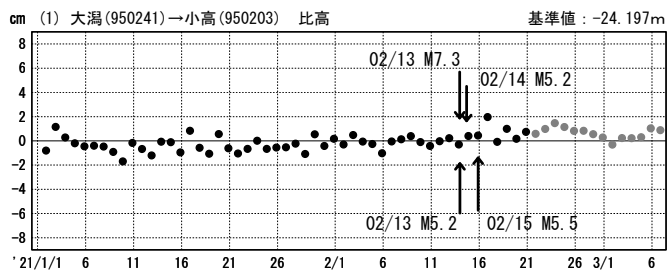
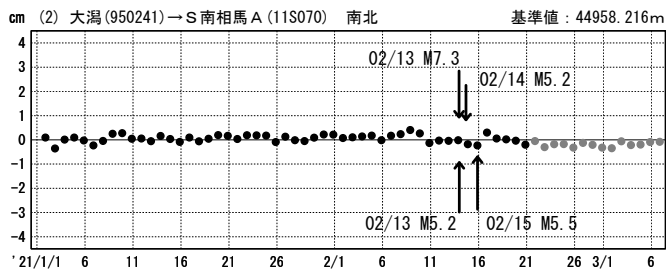
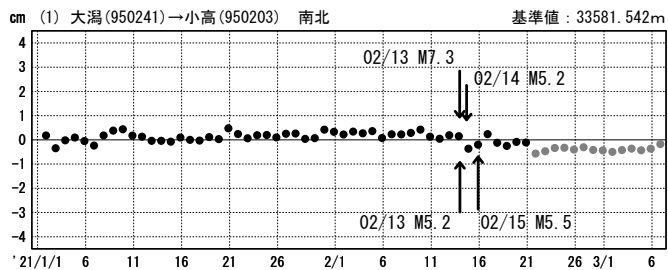
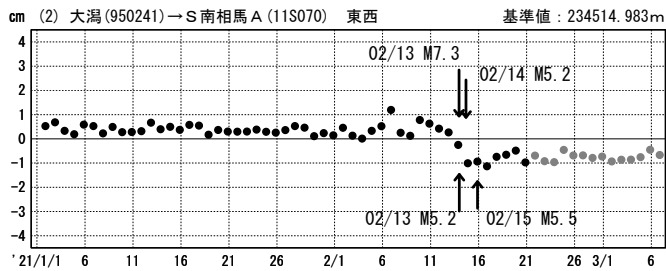
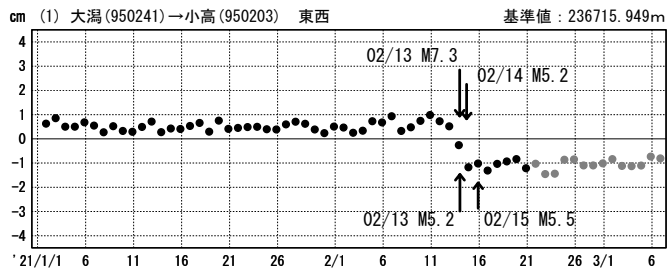


☆ 固定局: 大潟(950241) ★ 震央

## 成分変化グラフ

期間: 2021/01/01~2021/03/06 JST

期間: 2021/01/01~2021/03/06 JST



●---[F3:最終解] ●---[R3:速報解]