

(6) 津波

2021年2月13日23時07分に発生した福島県沖の地震（M7.3）により、宮城県の花巻港で最大0.2m（速報値）の津波を観測するなど、宮城県及び福島県で津波を観測した。

表6-1 津波観測値（速報値）

都道府県	観測点名	所属	第一波	最大波	
			到達時刻	発現時刻	高さ(m)
宮城県	石巻市鮎川	気象庁	(第1波識別不能)	14日 02:10	0.1
	石巻港	国土交通省港湾局	(第1波識別不能)	14日 01:44	0.2
	仙台港	国土交通省港湾局	(第1波識別不能)	14日 01:21	0.1
福島県	相馬 ^{※1}	気象庁	(第1波識別不能)	14日 02:48	0.1

※最大の高さの表示単位は 0.1m
 ※掲載した津波の観測値は速報値であり、後日より詳細な値に変更される。
 ※所属機関の観測波形データをもとに気象庁が読み取った値。
 ※1 は巨大津波観測計により観測されたことを示す。

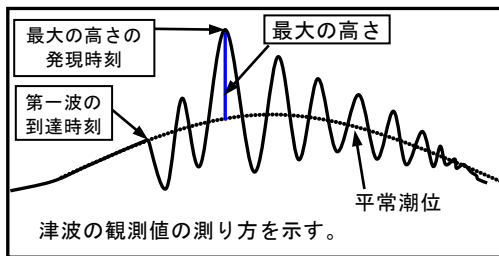


図6-1 津波の測り方の模式

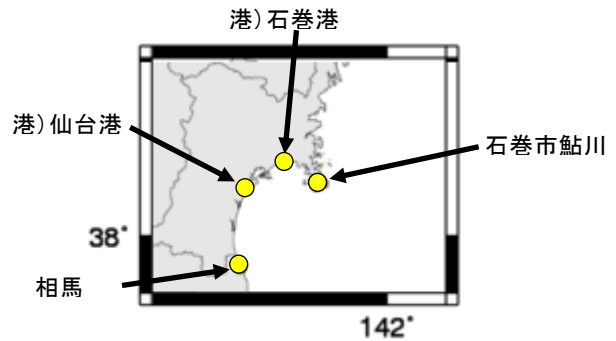


図6-2 津波を観測した地点

※ 港)は国土交通省港湾局の所属であることを示す。

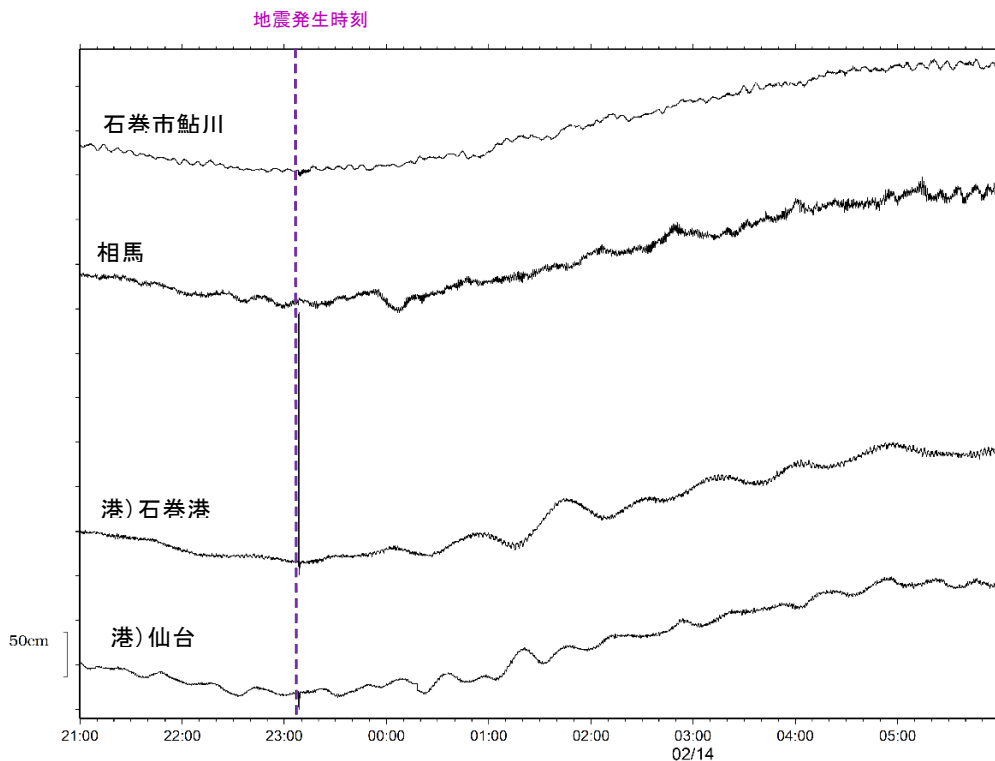


図6-3 津波波形

※ 港)は国土交通省港湾局の所属であることを示す。