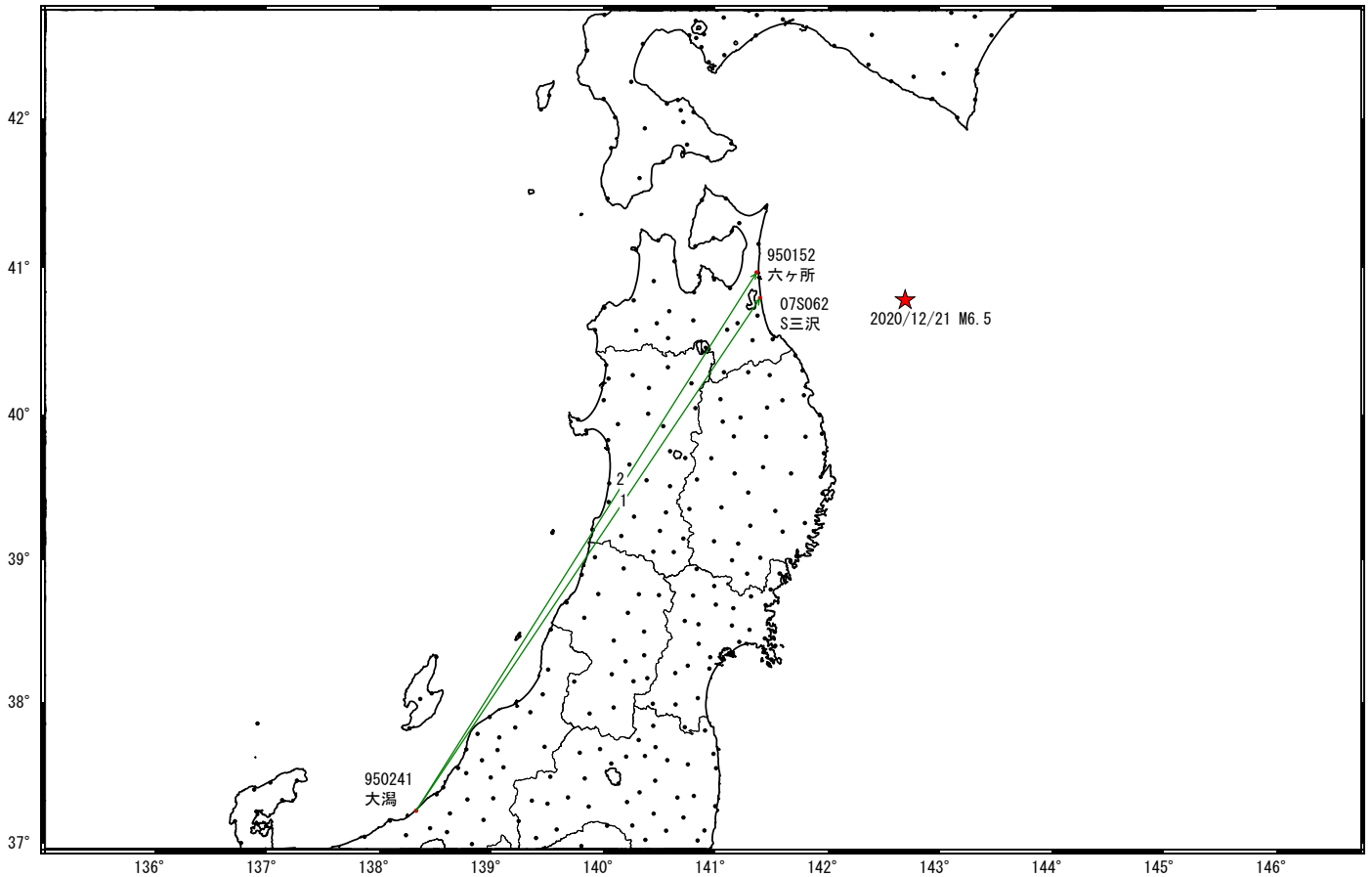


青森県東方沖の地震(12月21日 M6.5)前後の観測データ (暫定)

この地震に伴う明瞭な地殻変動は見られない。

基線図

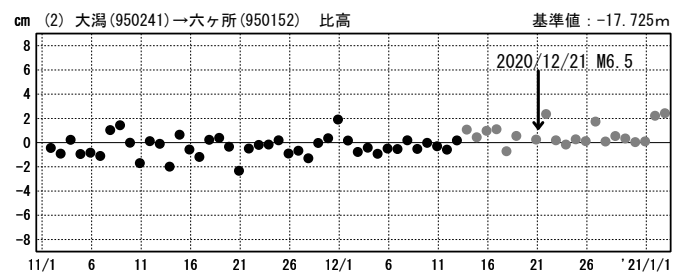
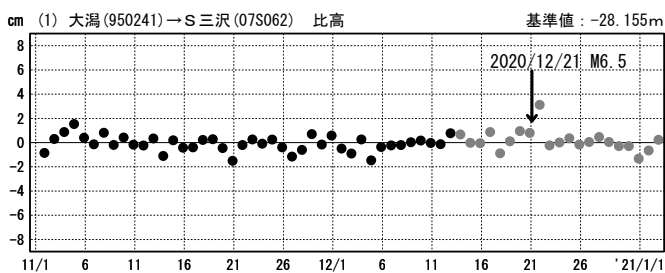
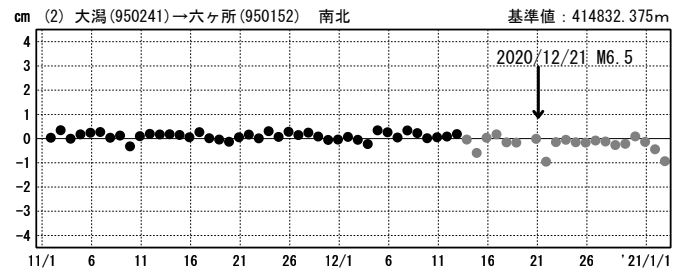
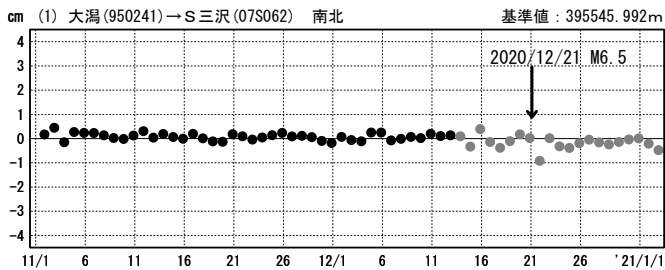
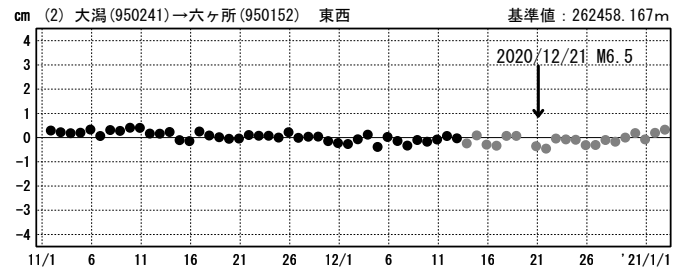
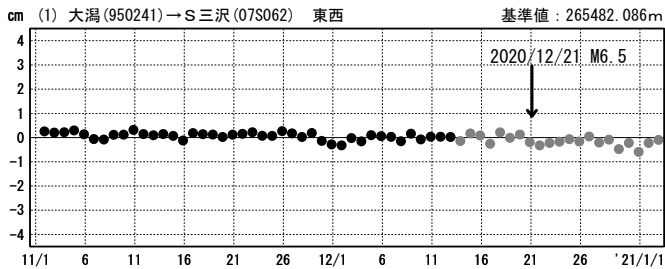


★震央

成分変化グラフ

期間: 2020/11/01~2021/01/02 JST

期間: 2020/11/01~2021/01/02 JST



●---[F3:最終解] ●---[R3:速報解]