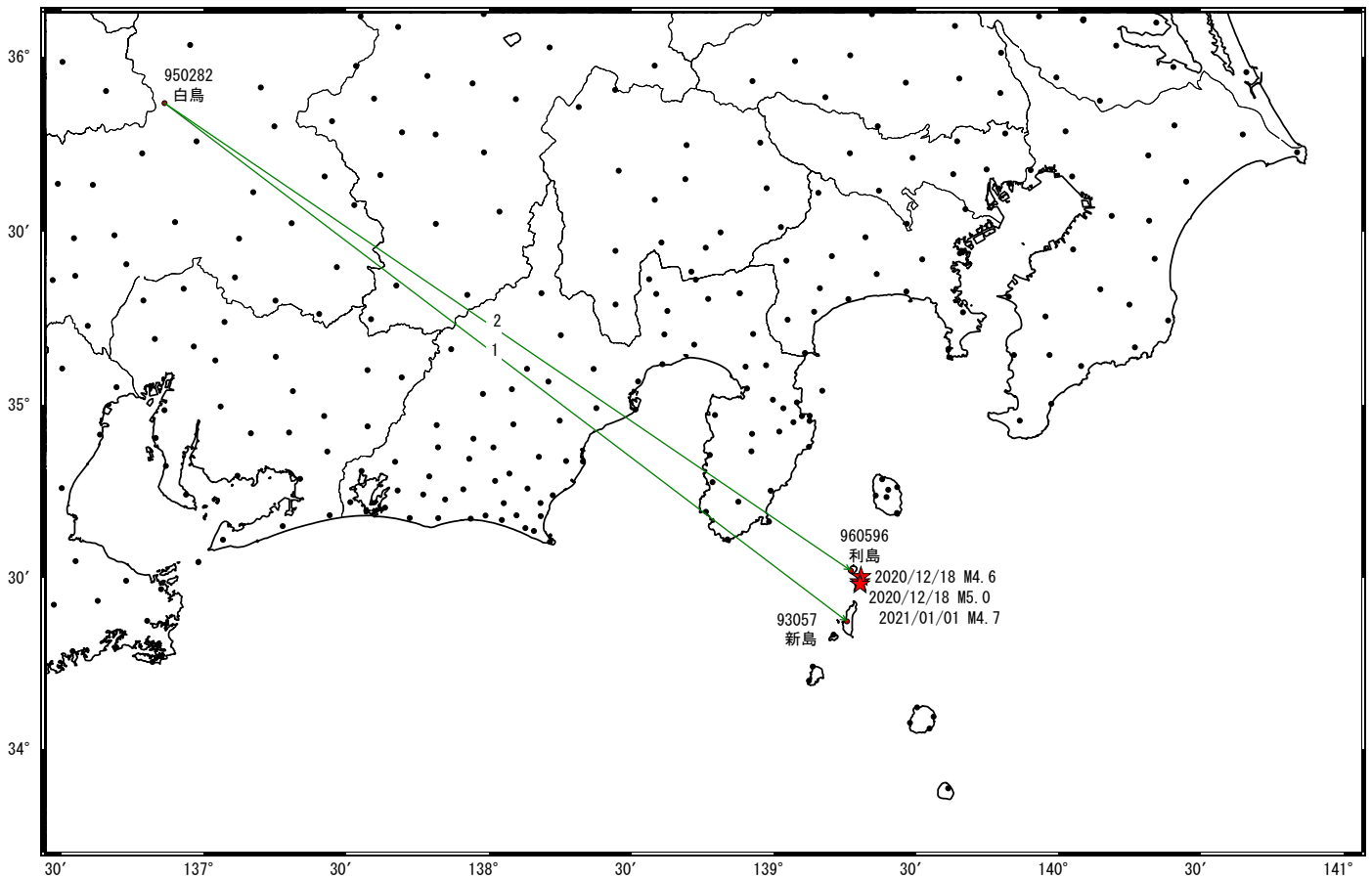


新島・神津島近海の地震活動(最大地震 12月18日 M5.0)前後の観測データ (暫定)

この地震に伴う明瞭な地殻変動は見られない。

基線図

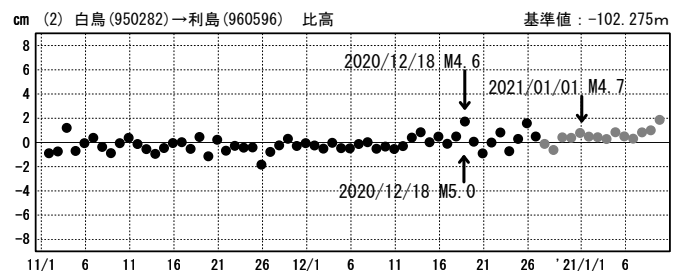
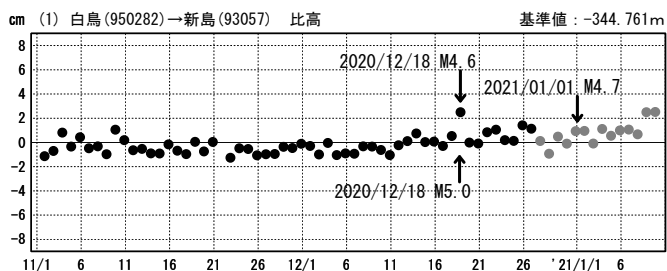
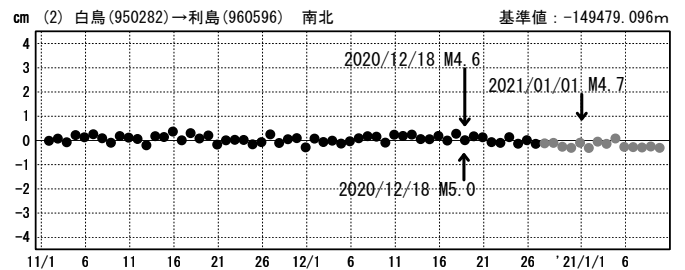
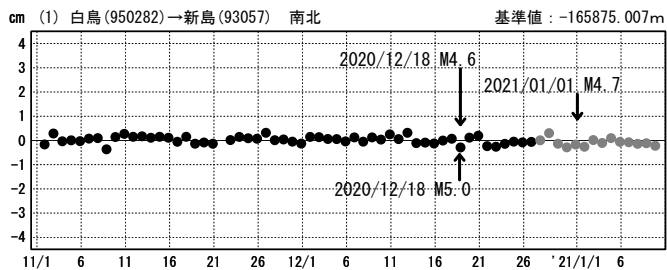
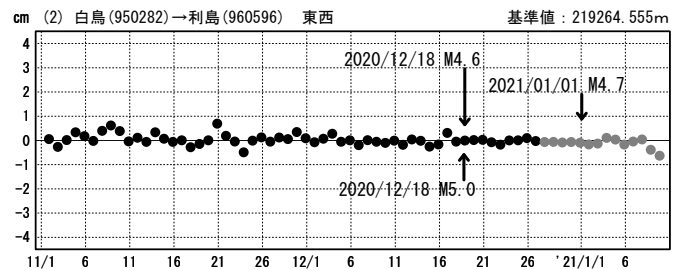
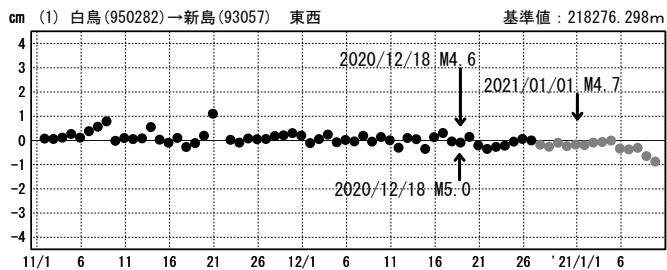


★震央

成分変化グラフ

期間: 2020/11/01~2021/01/10 JST

期間: 2020/11/01~2021/01/10 JST



●—[F3:最終解] ●—[R3:速報解]