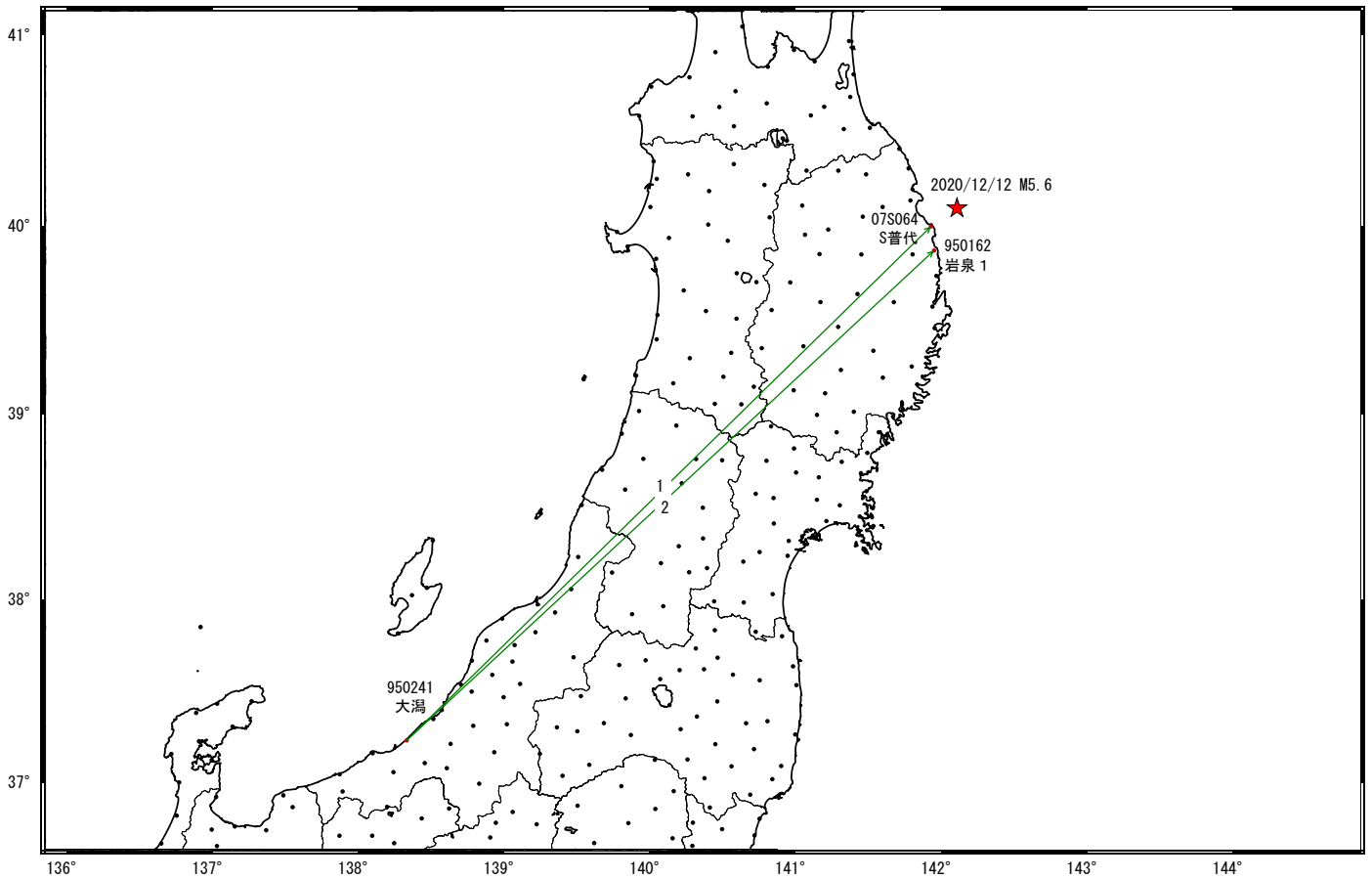


# 岩手県沖の地震(12月12日 M5.6)前後の観測データ

この地震に伴う明瞭な地殻変動は見られない。

## 基線図

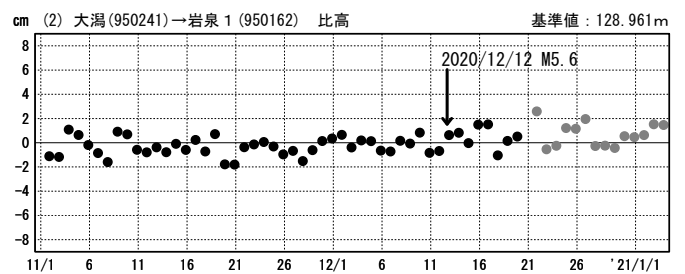
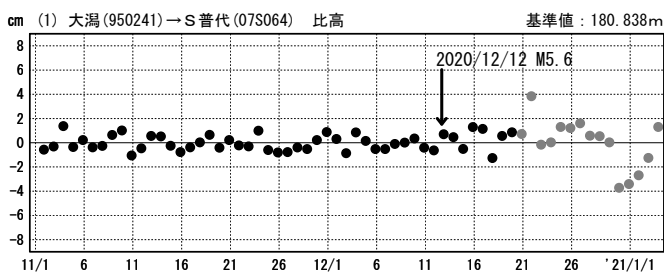
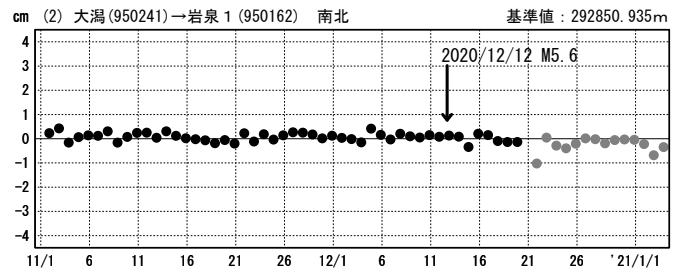
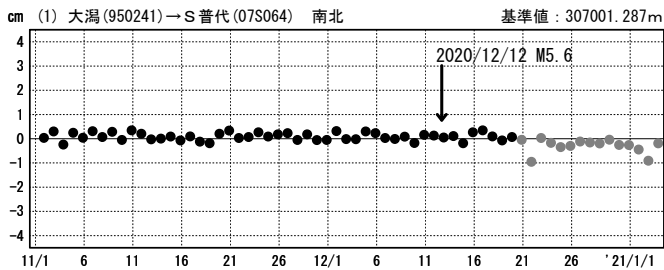
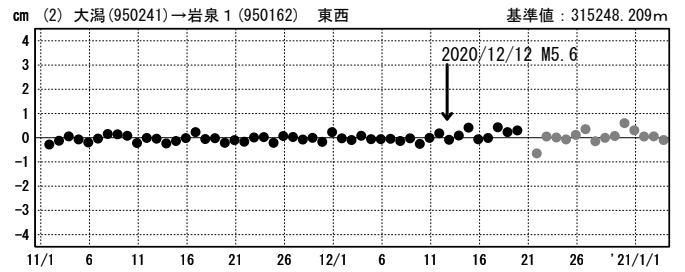
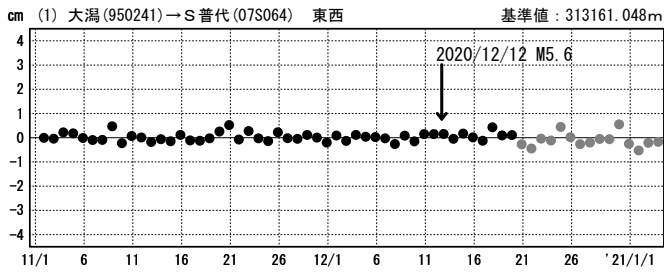


★ 震央

## 成分変化グラフ

期間: 2020/11/01~2021/01/03 JST

期間: 2020/11/01~2021/01/03 JST



●—[F3:最終解] ●—[R3:速報解]