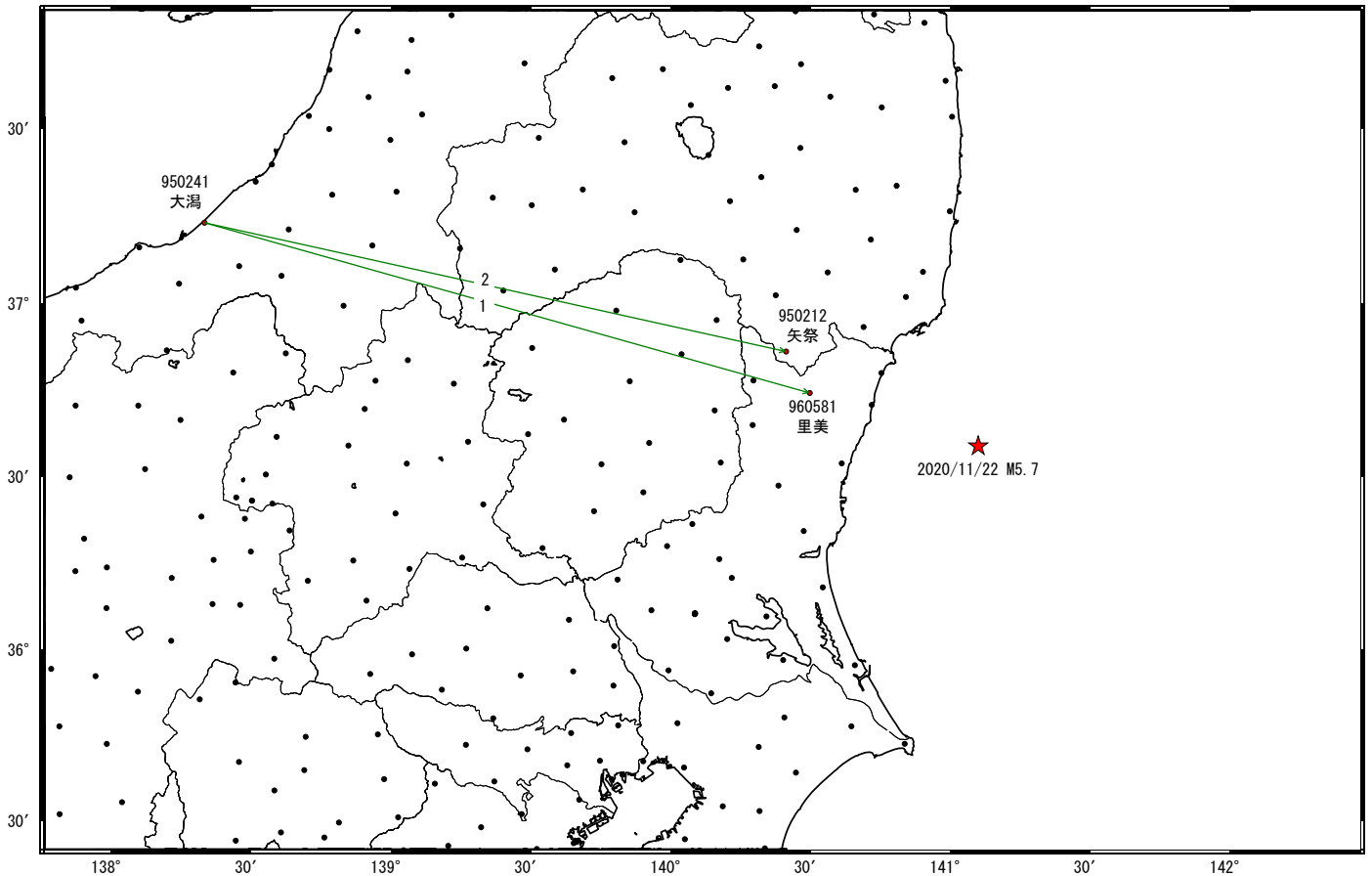


茨城県沖の地震(11月22日 M5.7)前後の観測データ (暫定)

この地震に伴う明瞭な地殻変動は見られない。

基線図

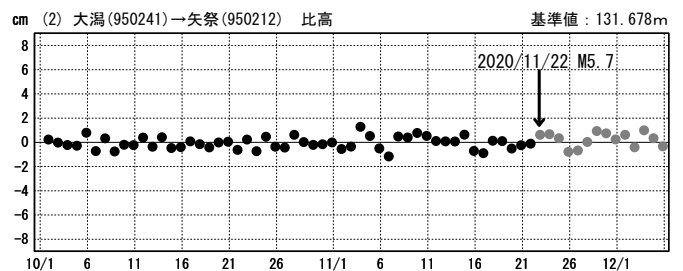
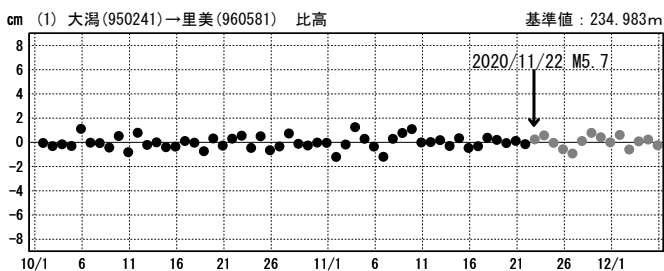
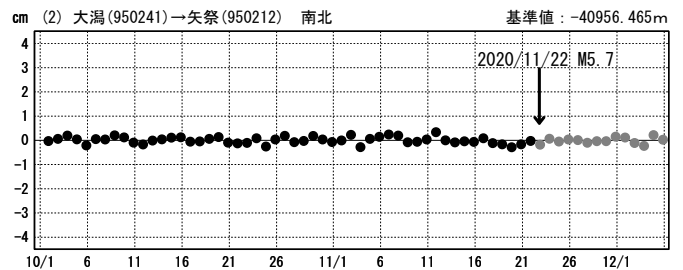
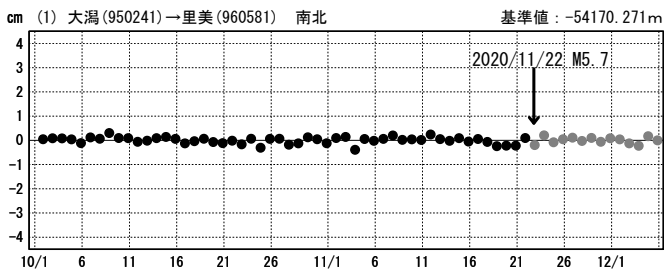
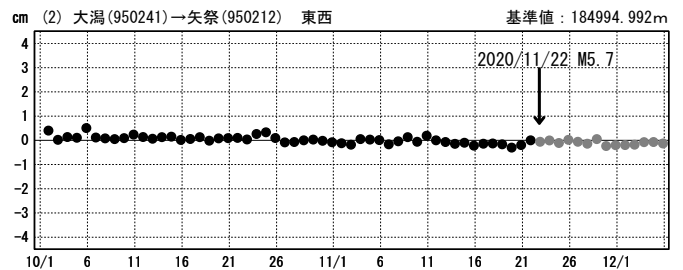
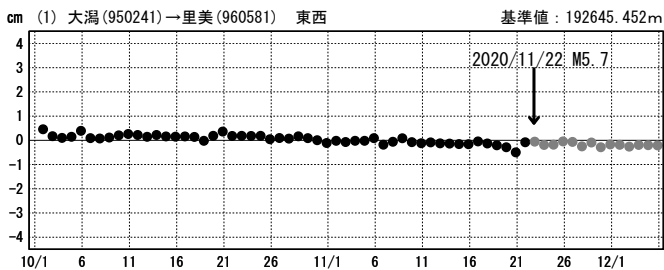


★震央

成分変化グラフ

期間: 2020/10/01~2020/12/05 JST

期間: 2020/10/01~2020/12/05 JST



●---[F3:最終解] ●---[R3:速報解]