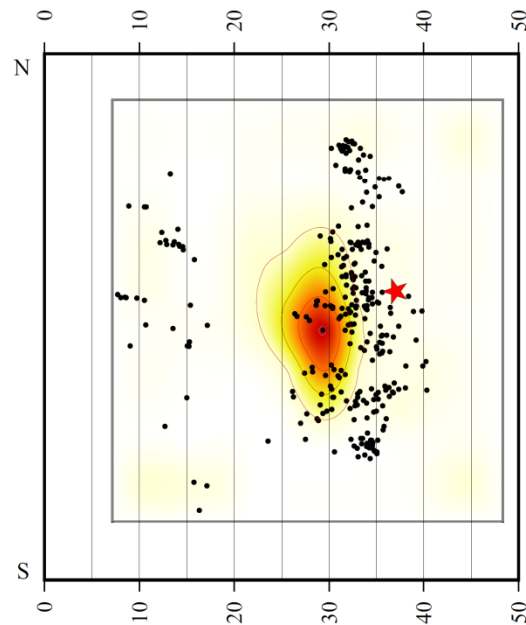
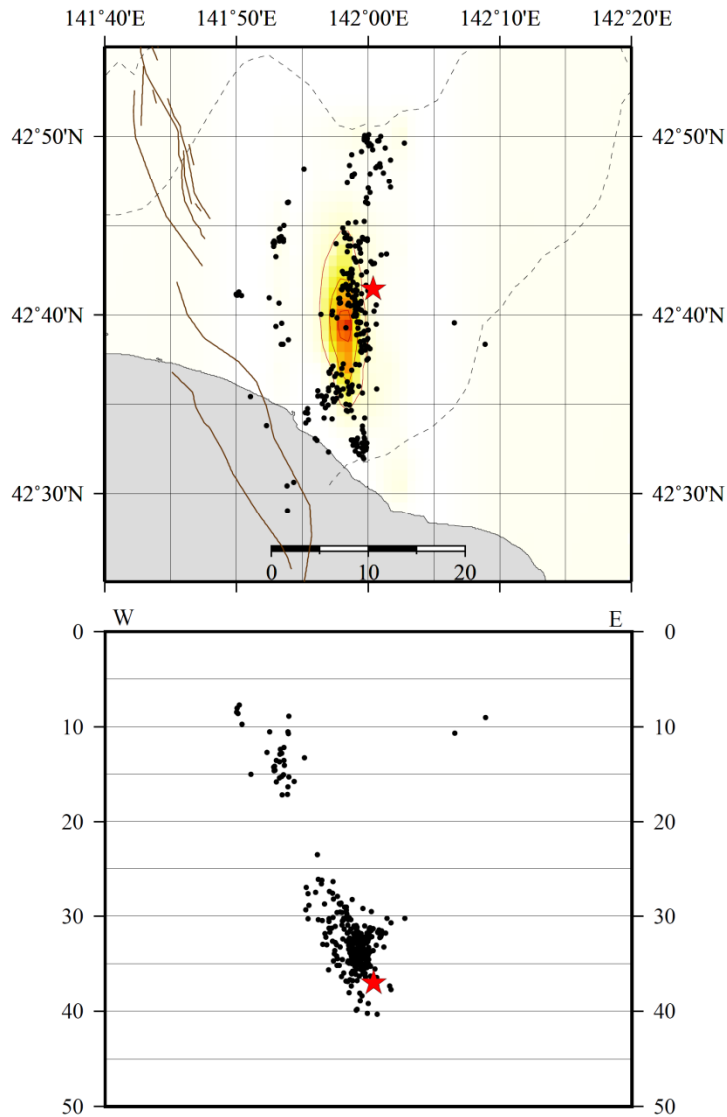
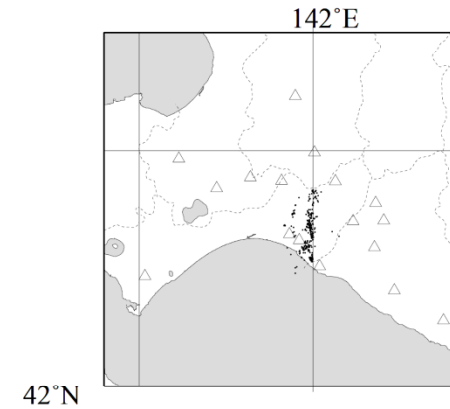


平成30年北海道胆振東部地震(DD※法による再計算震源の分布) (2018/9/10~10/9、50km以浅、M≥1.7の精査検測震源を使用)

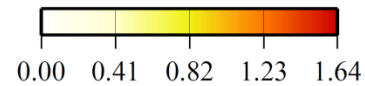


計算に使用した観測点(△)17点



★M6.7の震源(初期破壊開始点)

近地強震波形を用いた震源過程解析によるすべり量(m)



※Double-Difference法(Waldhauser and Ellsworth, 2000)