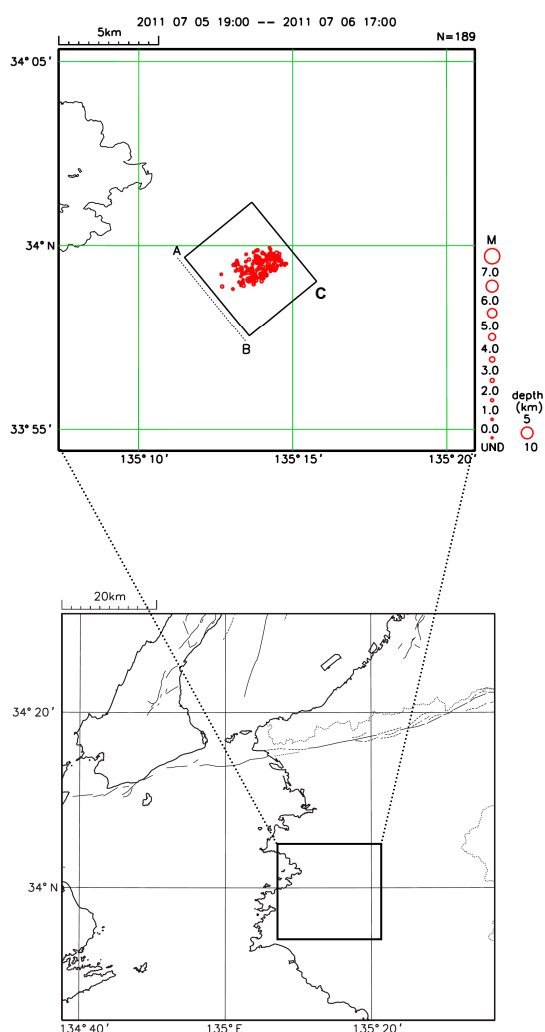


## 7月5日 和歌山県北部の地震 (波形相関DD法を用いた詳細震源)

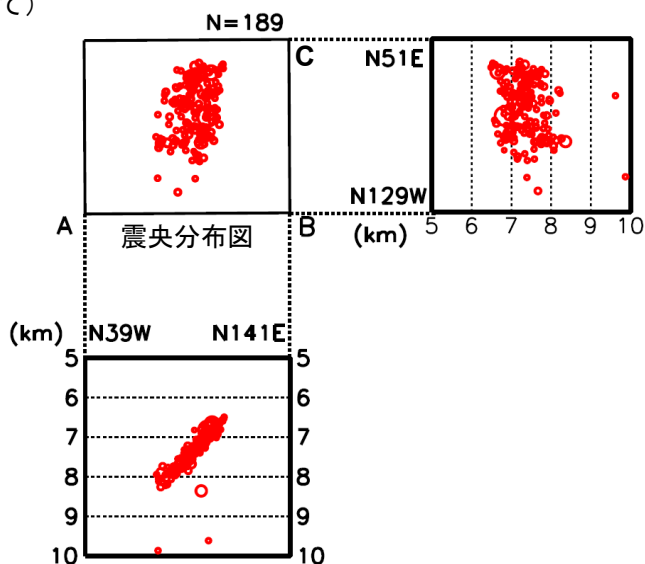
7月5日の和歌山県北部の地震とその余震活動に対して、波形相関DD法による解析を行なった。求められた詳細震源による震央分布図と断面図を下に示す。震央分布図のA-B断面への投影によって、北西下がりの断層面がはっきりと視認できる。

なお、この結果は暫定的なものであり、後日修正される可能性がある。

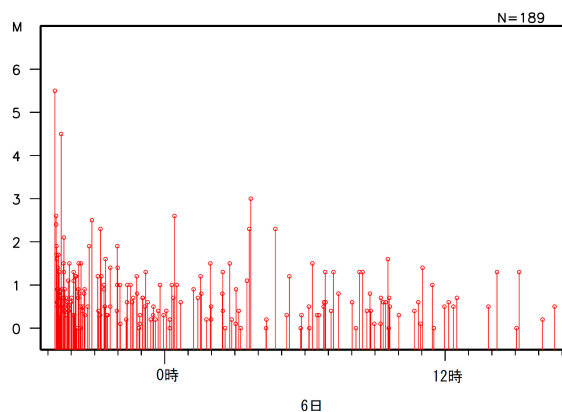
解析に用いた地震の震央分布図  
(7月5日19時～7月6日17時、深さ0～10km、Mすべて)



震央分布図とA-B・B-C断面への投影図



解析に用いた地震の活動経過図



この結果は暫定的なものであり、後日修正される可能性がある。