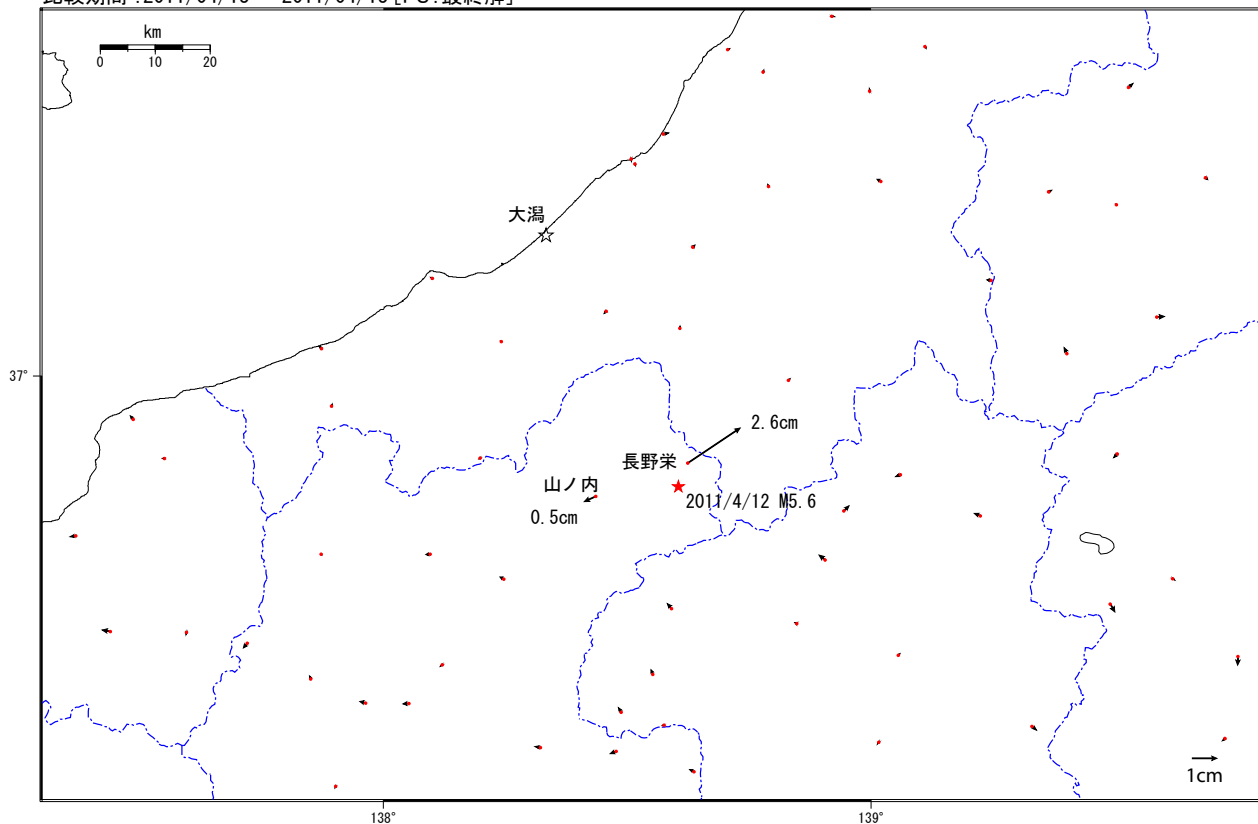


長野県北部の地震（4月12日，M5.6）に伴う地殻変動

変動ベクトル図（水平）

基準期間：2011/04/11 - 2011/04/11 [F3:最終解]
 比較期間：2011/04/13 - 2011/04/13 [F3:最終解]

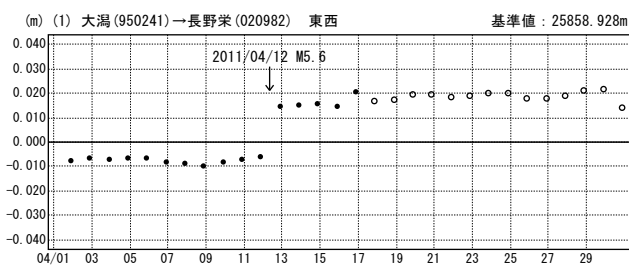


[F3最終解]

☆固定局：大湯（950241）

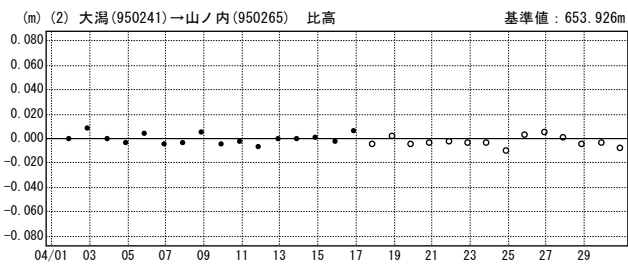
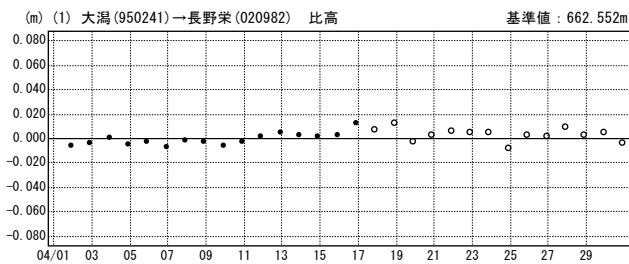
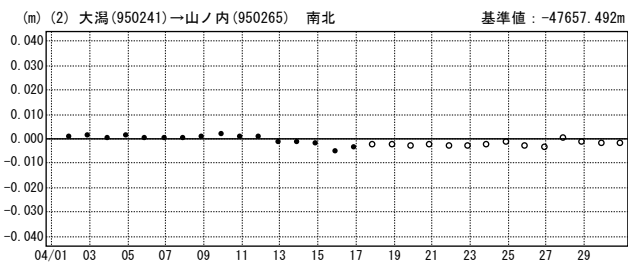
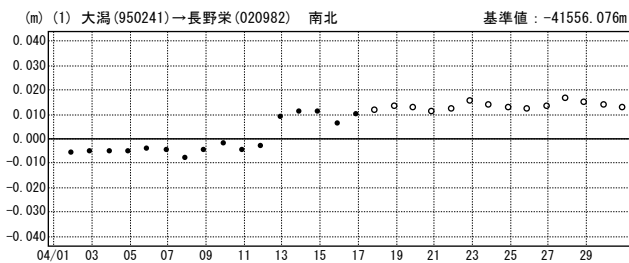
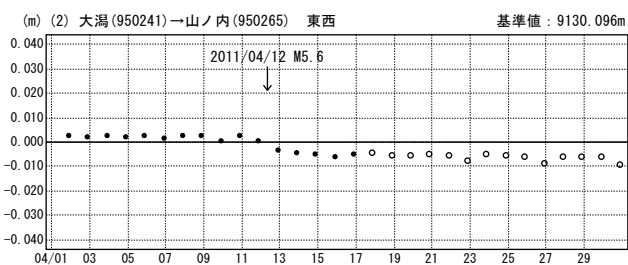
成分変化グラフ

期間：2011/04/01~2011/04/30 JST



成分変化グラフ

期間：2011/04/01~2011/04/30 JST



● ---[F3:最終解] ○ ---[R3:速報解]

※東北地方太平洋沖地震に伴い、つくば1（92110）が変動したため、2011/3/11以降のQ3、R3解析においては解析時の固定点を与論（950495）へ変更している。