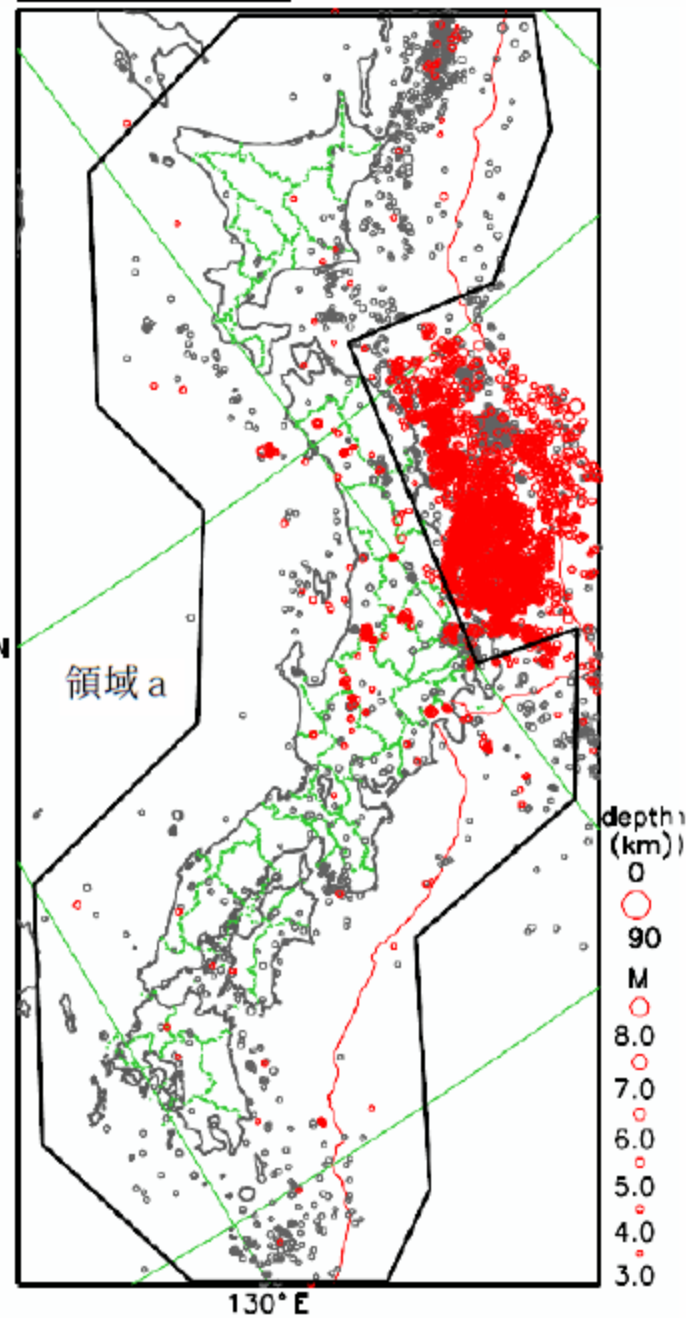


# 「平成23年(2011年)東北地方太平洋沖地震」

## 本震前後の地震活動状況(マグニチュード3.0以上)

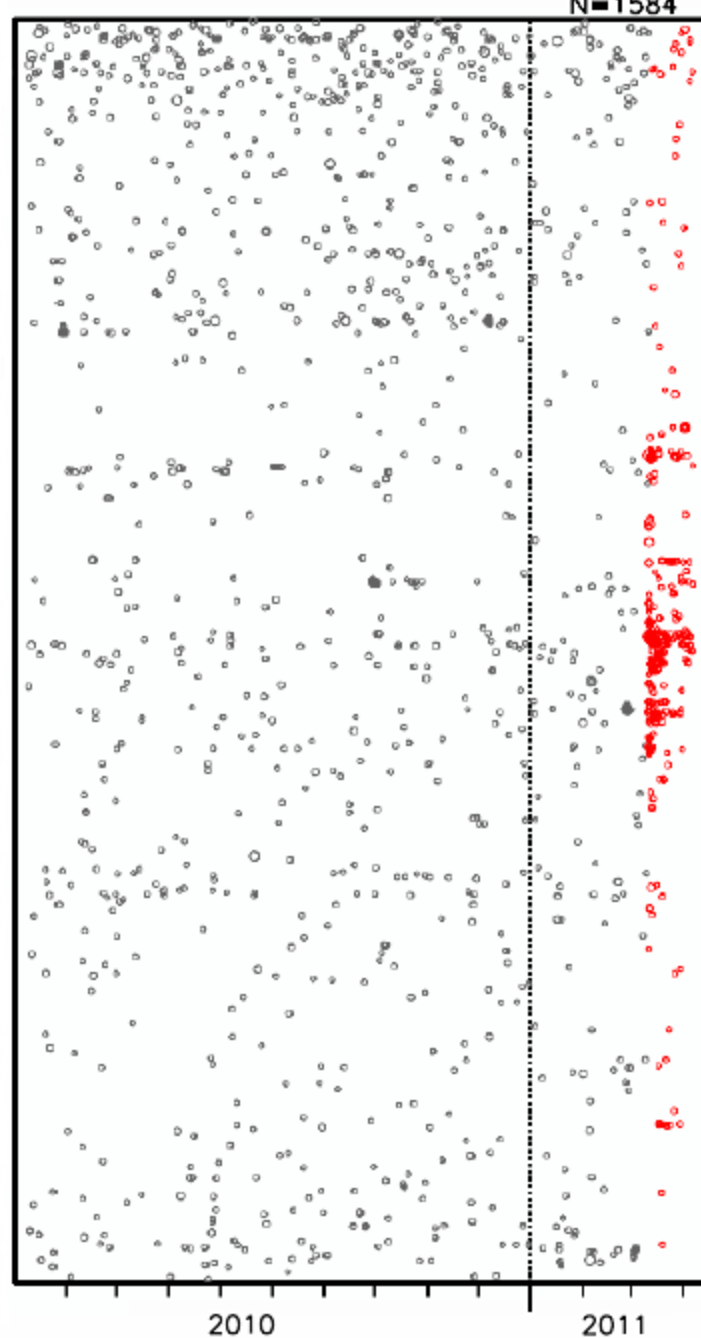
震央分布図

2010 03 11 00:00 -- 2011 04 06 24:00  
500km  
N=6422



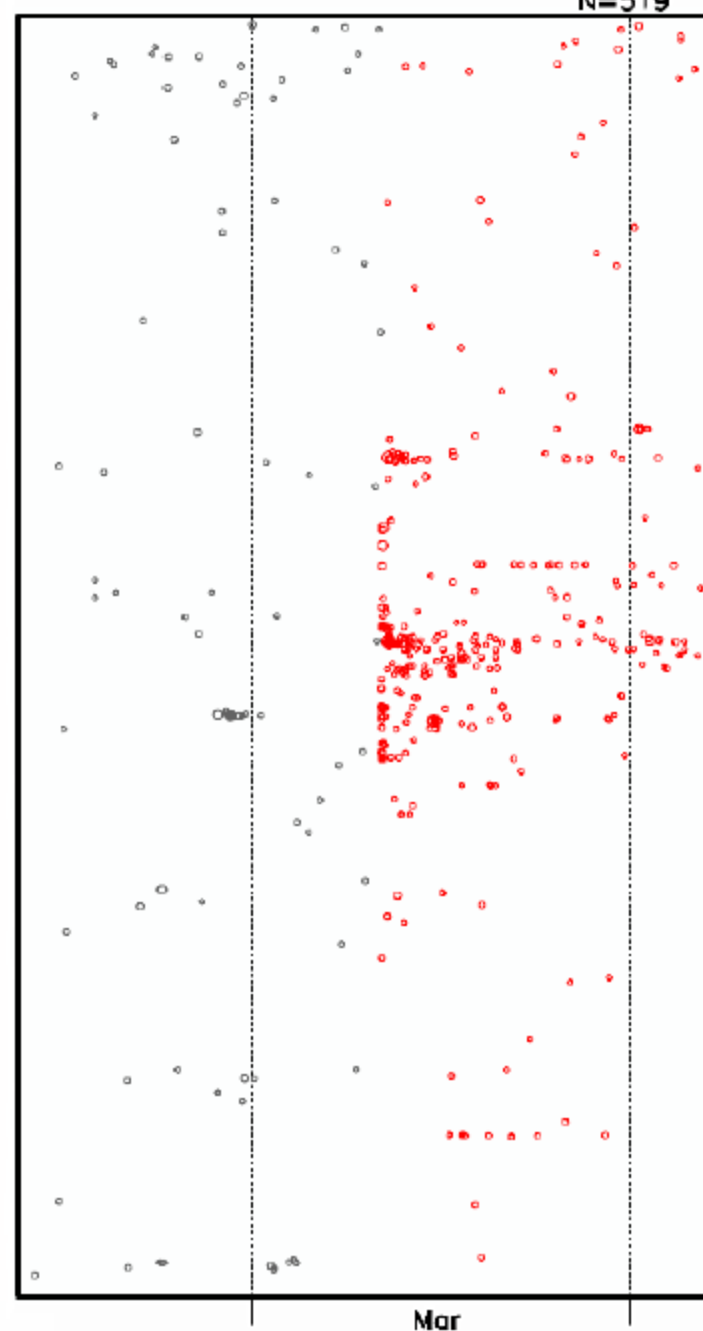
領域 a 内の時空間分布図 (本震 1 年前から)

2010 03 11 00:00 -- 2011 04 06 24:00  
N=1584



(本震 1 ヶ月前から)

2011 02 11 00:00 -- 2011 04 06 24:00  
N=519



本震発生以降の地震を赤色で示した