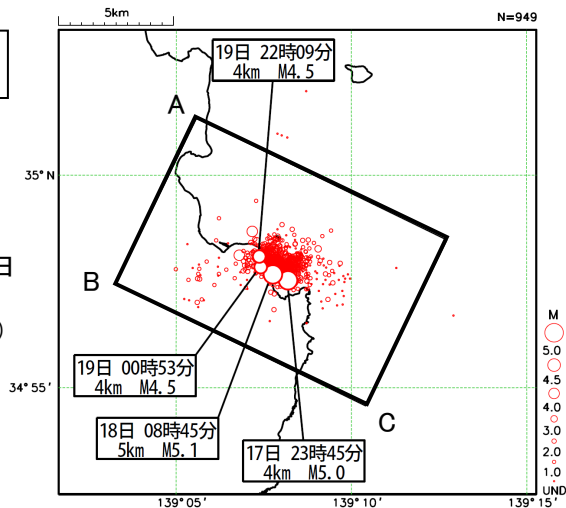


伊豆半島東方沖の地震活動(DD法による震源の再計算)

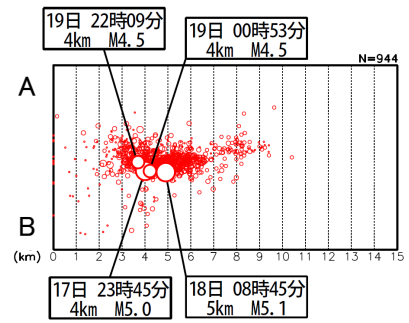
※一部、未処理の期間を含む

一元化
ルーチン震源

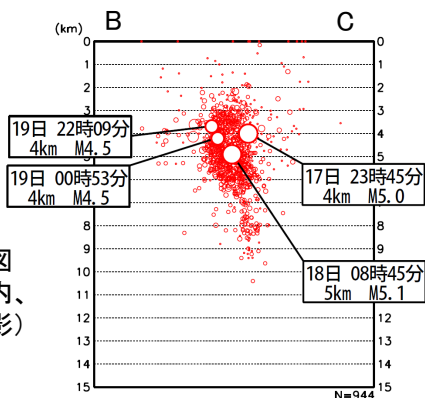
震央分布図
(2009年12月17日
12時~22日07時、
15km以浅、Mすべて)



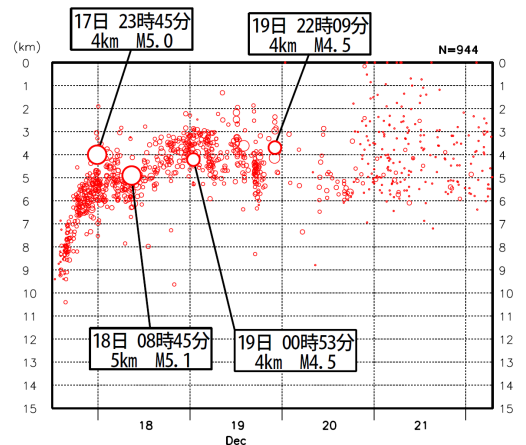
断面図(矩形内、AB投影)



断面図
(矩形内、
BC投影)

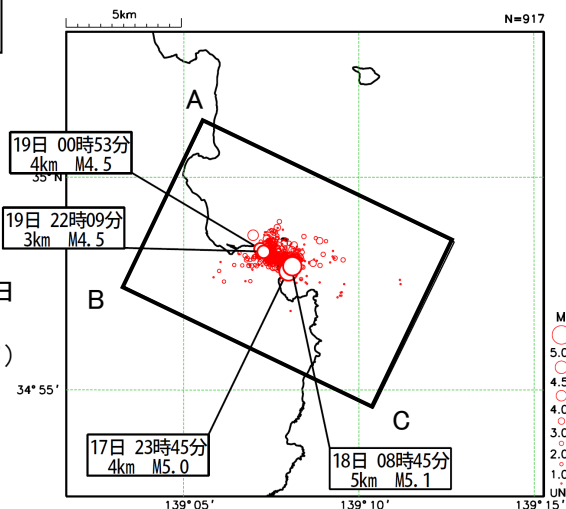


深さの
時系列図
(矩形内)

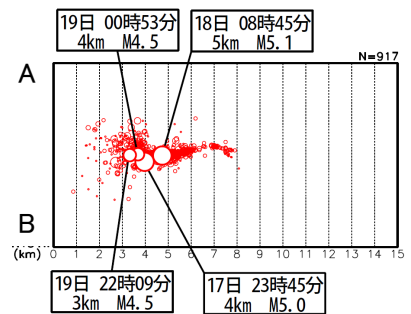


観測点補正+DD法
による再計算震源

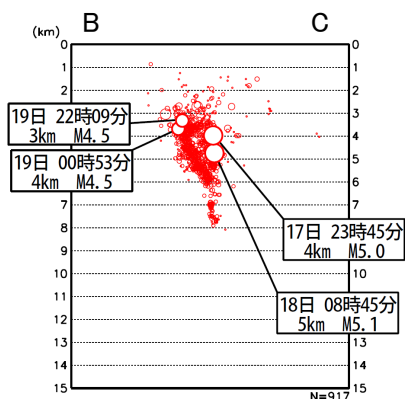
震央分布図
(2009年12月17日
12時~22日07時、
15km以浅、Mすべて)



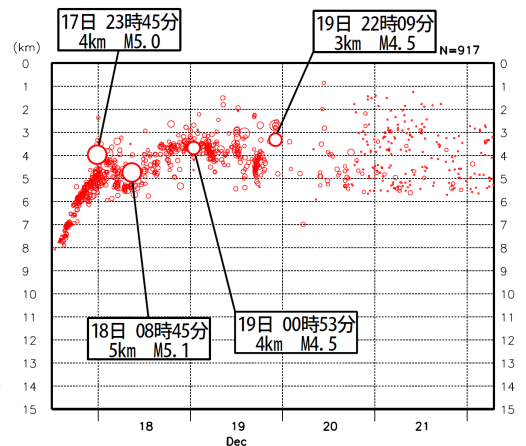
断面図(矩形内、AB投影)



断面図
(矩形内、
BC投影)



深さの
時系列図
(矩形内)



気象庁作成