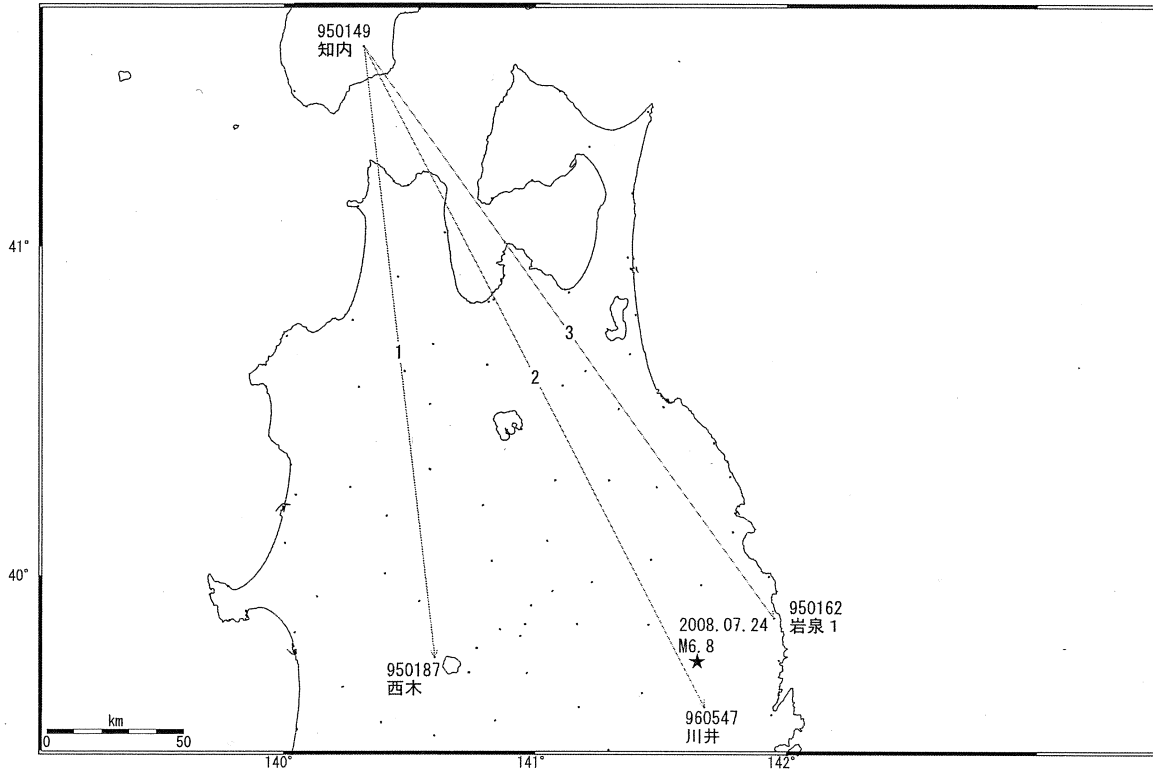


# 岩手県中部〔岩手県沿岸北部〕の地震(7月24日, M6.8)前後の地殻変動 暫定

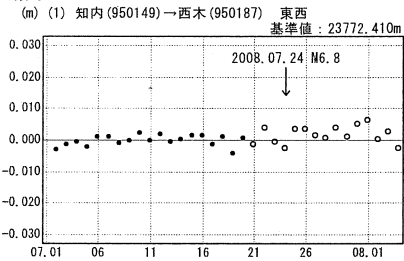
この地震に伴う顕著な地殻変動は見られない。

基線図

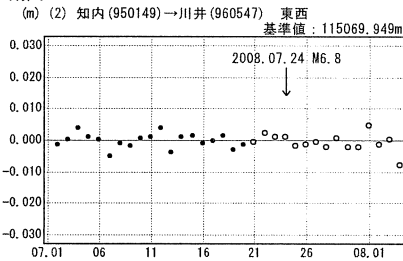


成分変化グラフ

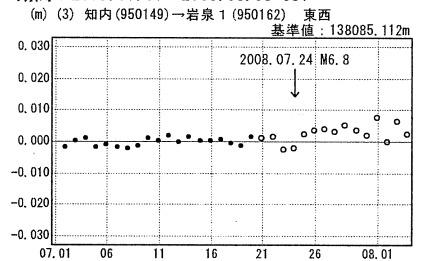
期間：2008.07.01～2008.08.03 JST



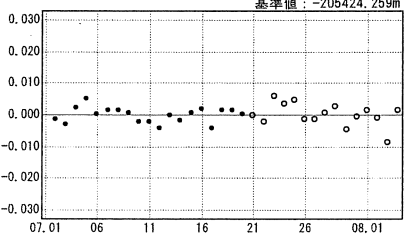
期間：2008.07.01～2008.08.03 JST



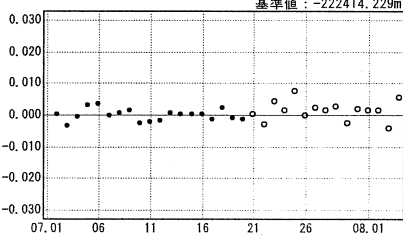
期間：2008.07.01～2008.08.03 JST



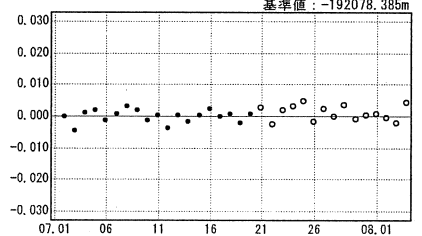
(m) (1) 知内(950149)→西木(950187) 南北  
基準値：-205424.259m



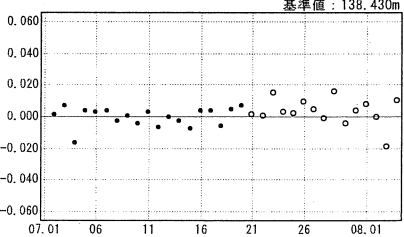
(m) (2) 知内(950149)→川井(960547) 南北  
基準値：-222414.229m



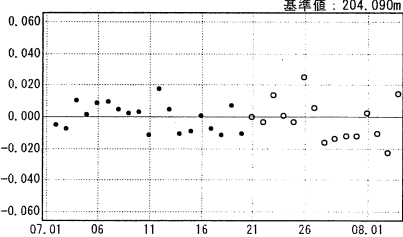
(m) (3) 知内(950149)→岩泉1(950162) 南北  
基準値：-192078.385m



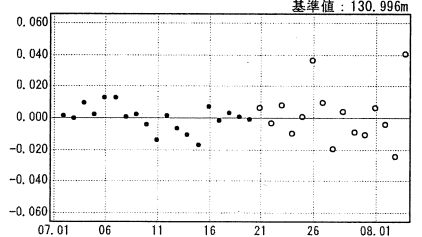
(m) (1) 知内(950149)→西木(950187) 比高  
基準値：138.430m



(m) (2) 知内(950149)→川井(960547) 比高  
基準値：204.090m



(m) (3) 知内(950149)→岩泉1(950162) 比高  
基準値：130.996m



● — [F2:最終解] ○ — [R2:速報解]