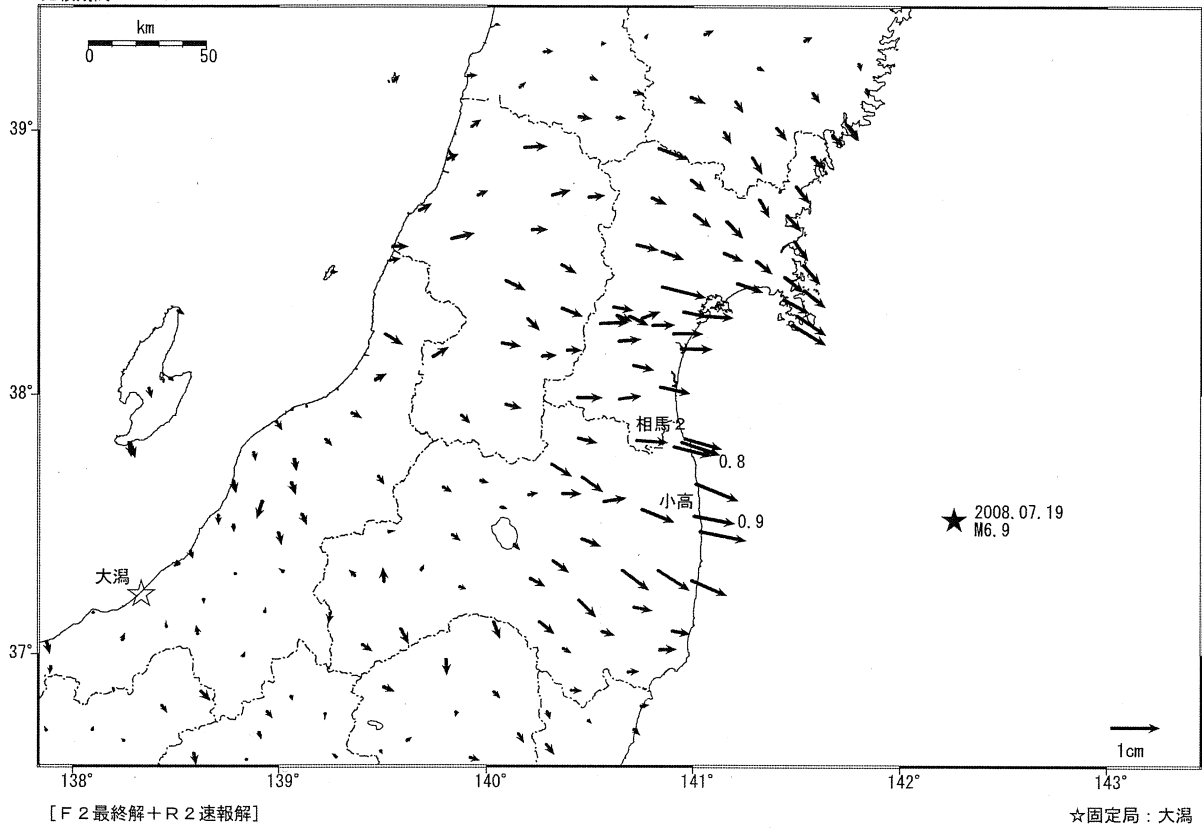


# 福島県沖の地震(7月19日, M6.9)に伴う地殻変動 暫定

この地震に伴い電子基準点「小高」で東南東方向へ約1cmの移動が観測されるなど、福島・宮城県の太平洋沿岸部を中心とする地域でわずかな地殻変動が観測された。

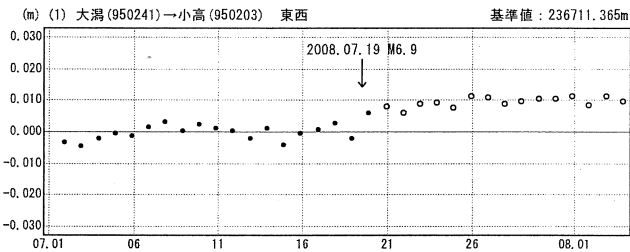
## 水平変動ベクトル図

基準期間：2008.07.14 ~ 2008.07.18  
比較期間：2008.07.20 ~ 2008.07.22

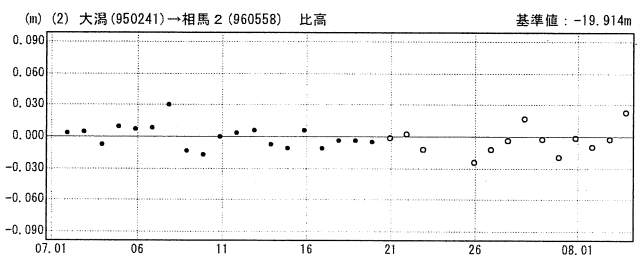
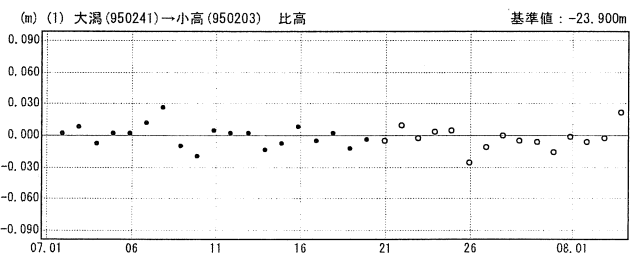
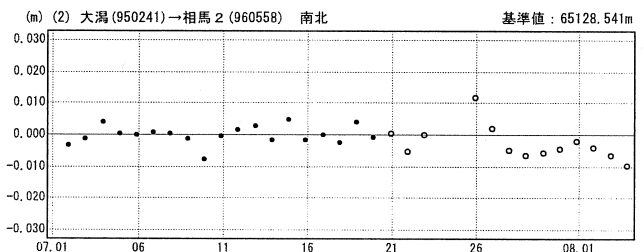
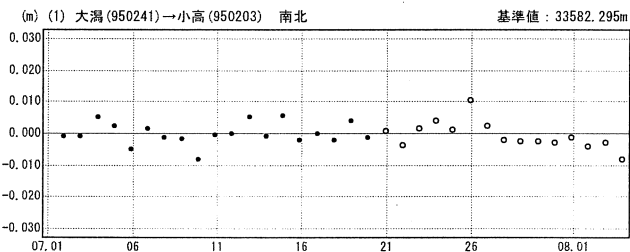
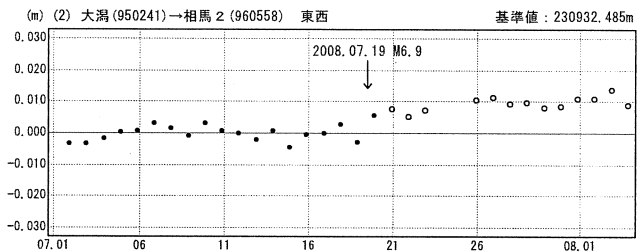


## 成分変化グラフ

期間：2008.07.01~2008.08.03 JST



期間：2008.07.01~2008.08.03 JST



● ——[F2:最終解] ○ ——[R2:速報解]