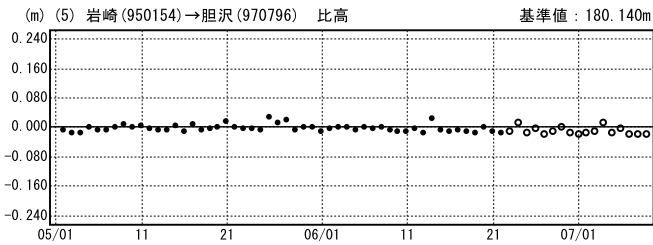
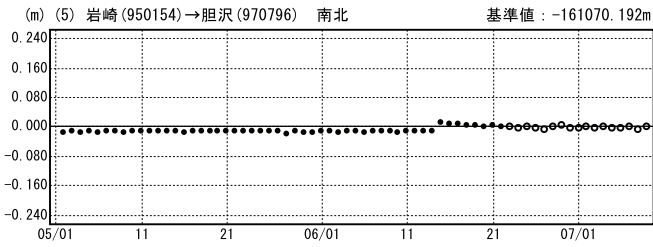
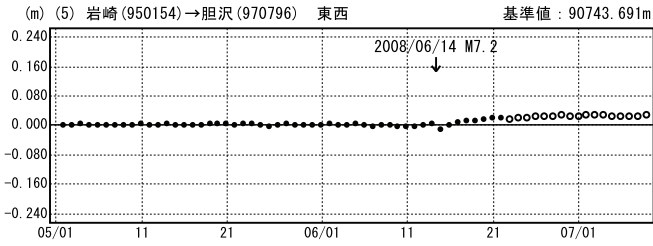


平成20年(2008年)岩手・宮城内陸地震に伴う地殻変動(5) 暫定

GEONETによる平成20年(2008年)岩手・宮城内陸地震における地震前後の成分変化グラフ。
この地震に伴う地殻変動および余効変動が観測されている。

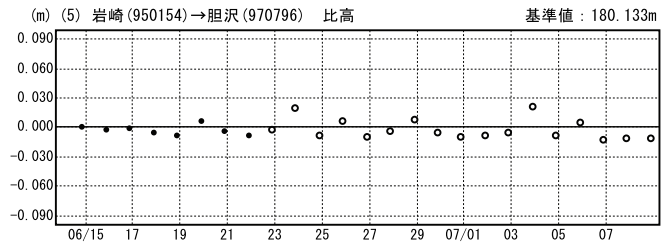
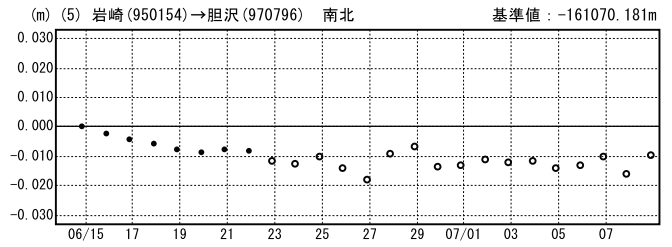
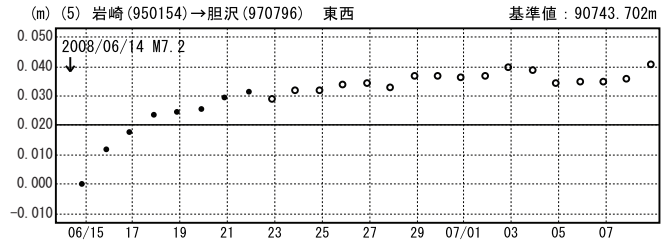
成分変化グラフ

期間：2008/05/01~2008/07/08 JST



成分変化グラフ(地震後)

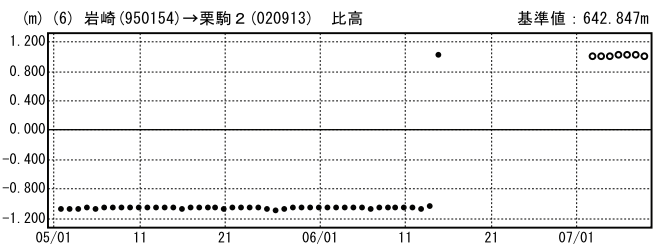
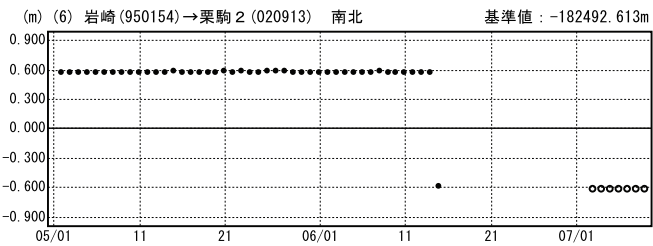
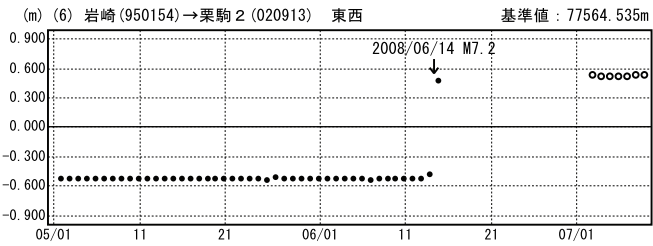
期間：2008/06/14~2008/07/08 JST



● ---[F2:最終解] ○ ---[R2:速報解]

成分変化グラフ

期間：2008/05/01~2008/07/08 JST



成分変化グラフ(地震後)

期間：2008/06/14~2008/07/08 JST



● ---[F2:最終解] ○ ---[R2:速報解]

※・「栗駒2」の傾斜による変位は補正しています。
・6/15~7/1の期間のデータは、停電のため取得されておりません。