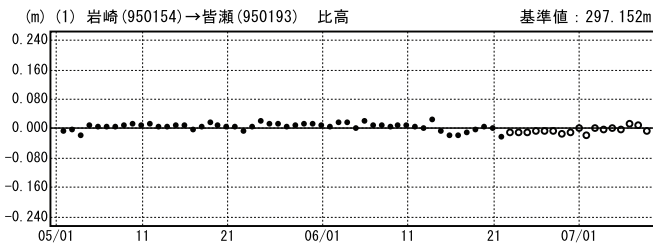
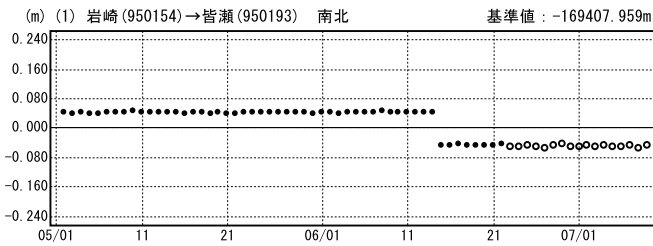
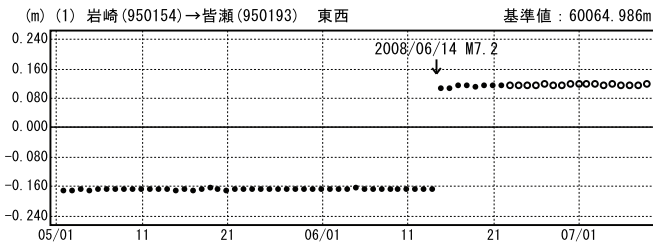


平成20年(2008年)岩手・宮城内陸地震に伴う地殻変動(3) 暫定

GEONETによる平成20年(2008年)岩手・宮城内陸地震における地震前後の成分変化グラフ。
この地震に伴う地殻変動および余効変動が観測されている。

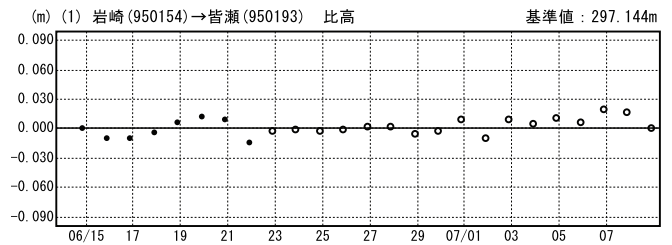
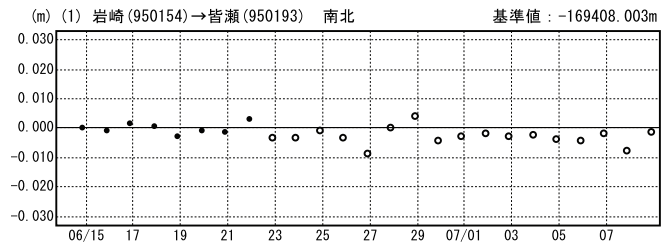
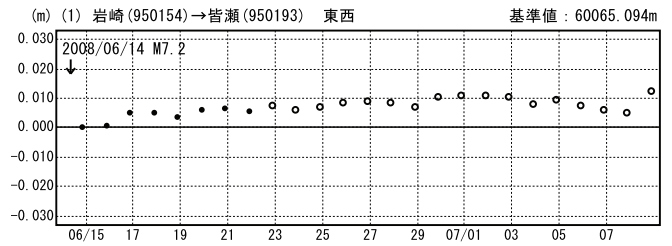
成分変化グラフ

期間：2008/05/01~2008/07/08 JST



成分変化グラフ(地震後)

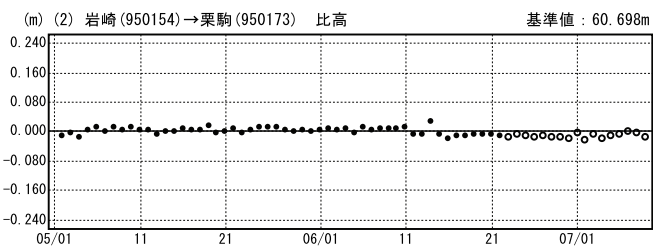
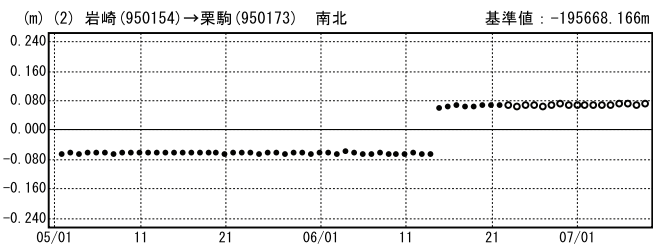
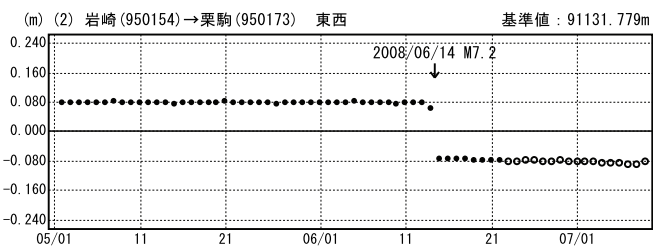
期間：2008/06/14~2008/07/08 JST



● — [F2:最終解] ○ — [R2:速報解]

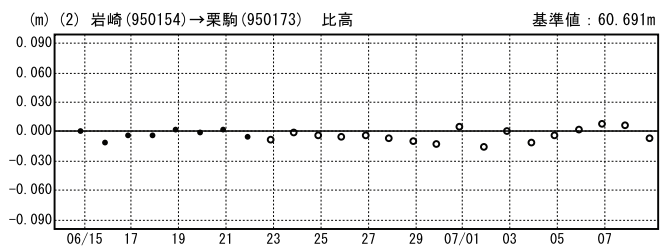
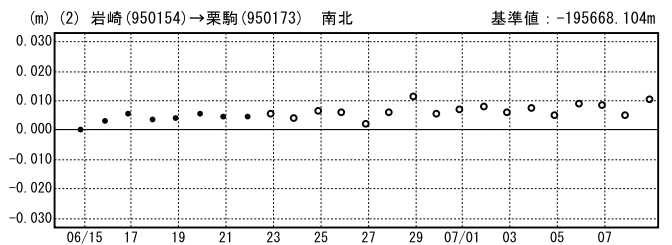
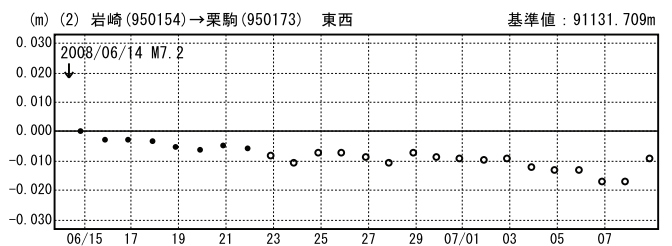
成分変化グラフ

期間：2008/05/01~2008/07/08 JST



成分変化グラフ(地震後)

期間：2008/06/14~2008/07/08 JST



● — [F2:最終解] ○ — [R2:速報解]

※「栗駒」の傾斜による変位は補正しています。