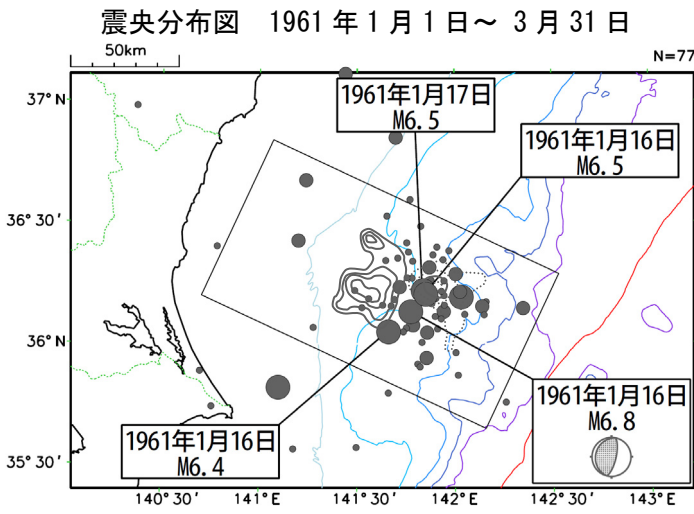
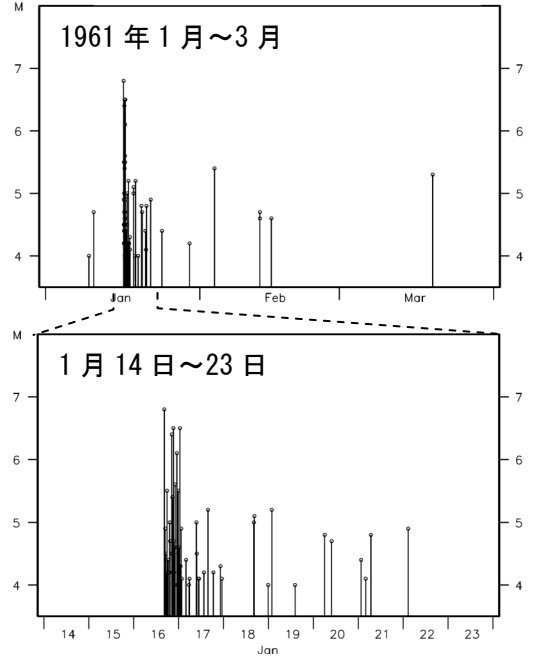


茨城県沖の過去の地震活動 (2/2)

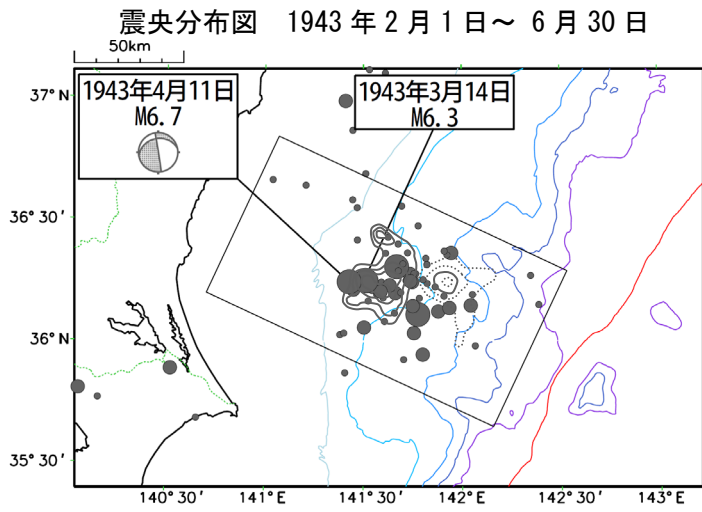
1961年



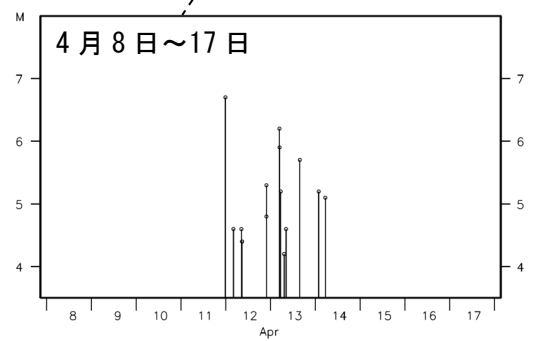
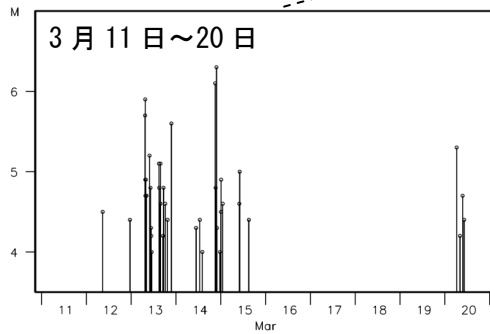
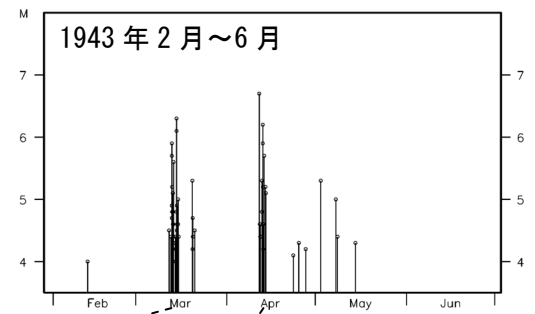
地震活動経過図



1943年



地震活動経過図



震央分布図中のコンター線（灰色）は、山中（2008, NGY 地震学ノート）による滑り量分布（実線：0.3m 間隔、破線：0.1m 間隔）

気象庁作成