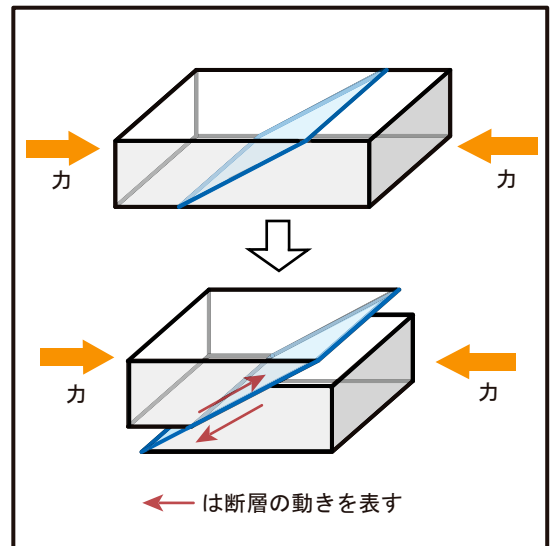
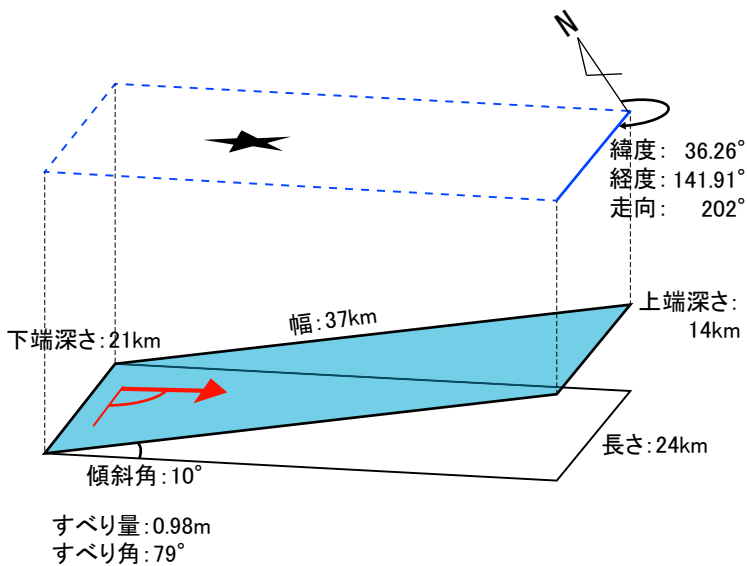
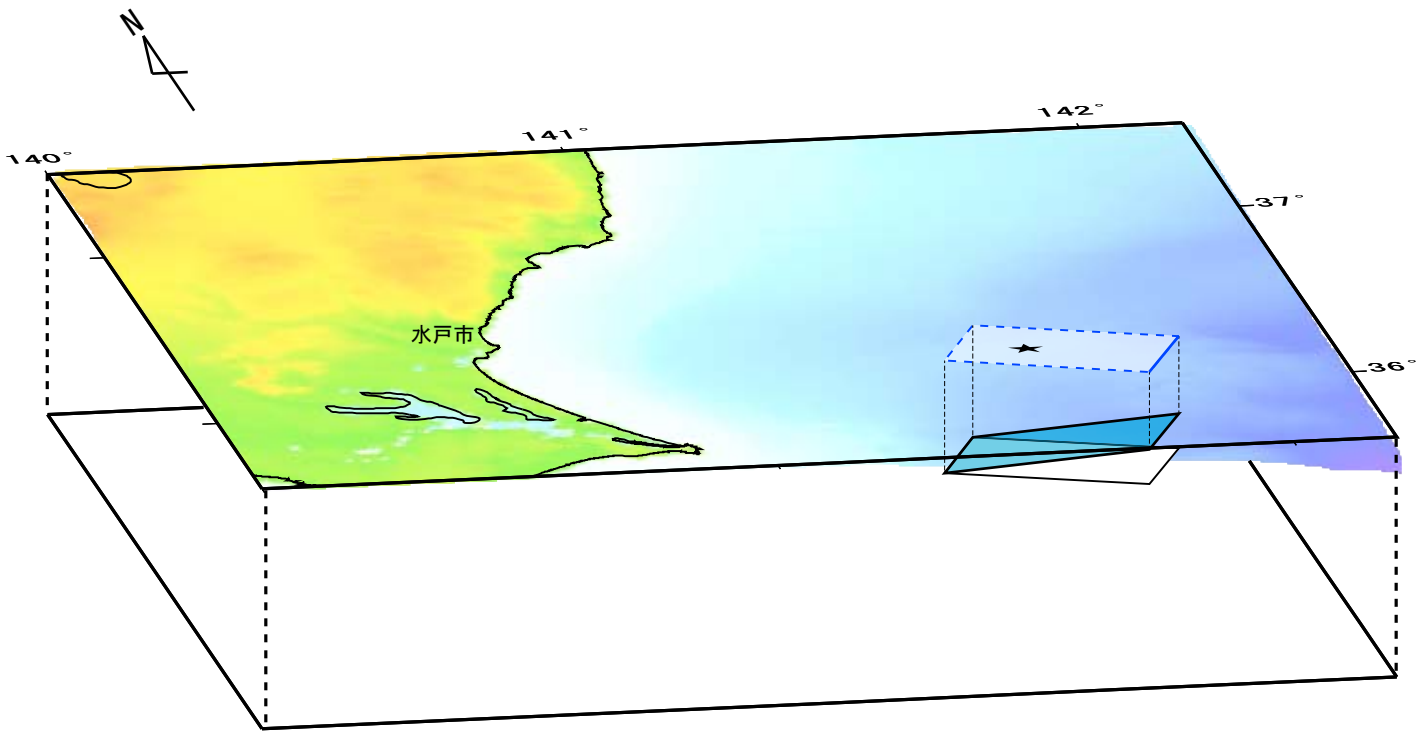


# 茨城県沖の地震（2008年5月8日）震源断層モデルの概念図



## 断層パラメータ

| 緯度     | 経度      | 上端深さ | 長さ   | 幅    | 走向   | 傾斜角 | すべり角 | すべり量  | モーメントマグニチュード |
|--------|---------|------|------|------|------|-----|------|-------|--------------|
| 36.26° | 141.91° | 14km | 24km | 37km | 202° | 10° | 79°  | 0.98m | 6.9          |