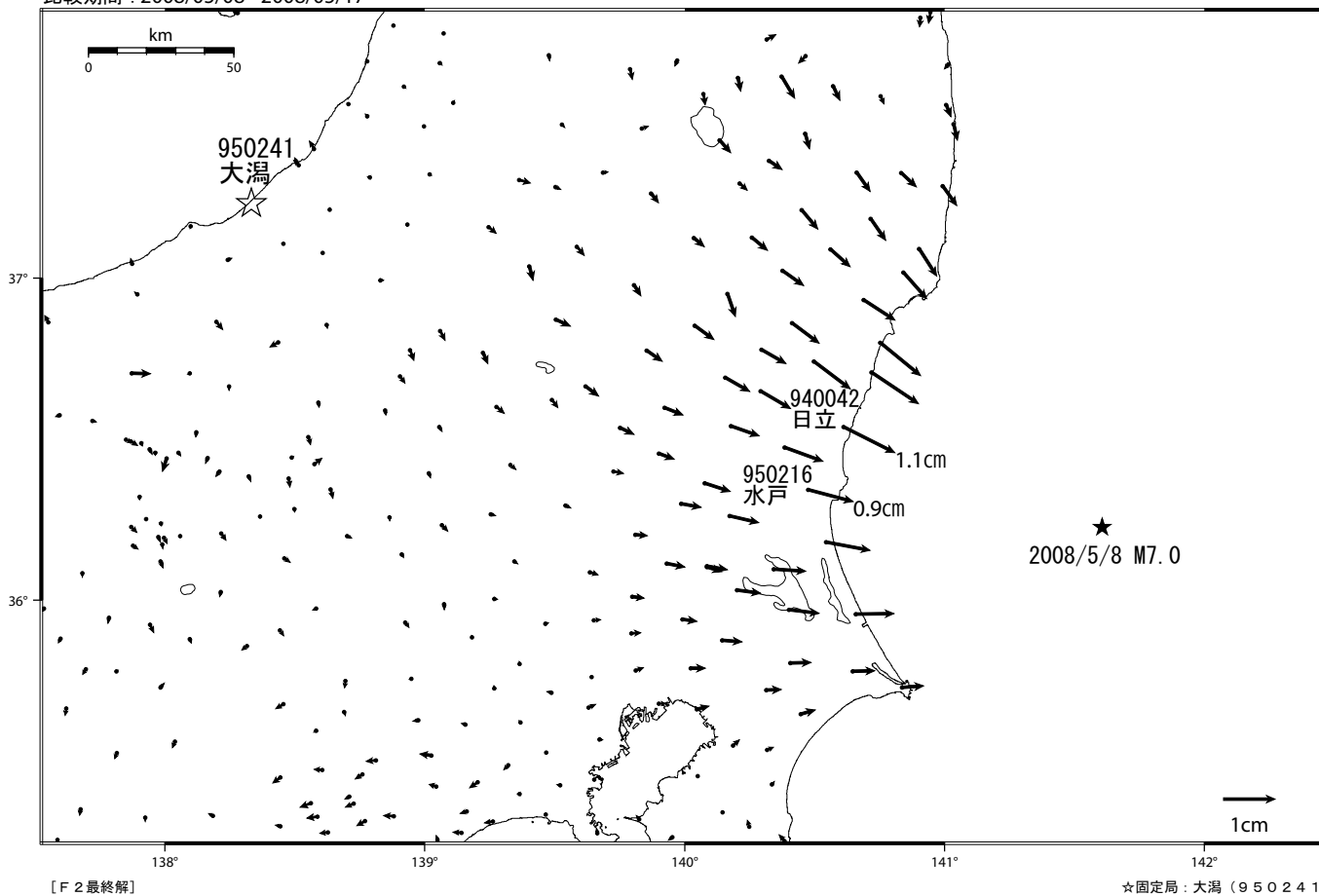


# 茨城県沖の地震(5/8, M7.0)に伴う地殻変動

GEONETによる2008年5月8日の茨城県沖の地震(M7.0)前後における水平変動ベクトル図及び  
 基線変化グラフ。この地震に伴い電子基準点「日立」で東南東方向へ約1cmの移動が観測されるなど、茨城県を中心とする地域で地殻変動が観測された。

## 水平変動ベクトル図

基準期間：2008/04/27 - 2008/05/06  
 比較期間：2008/05/08 - 2008/05/17

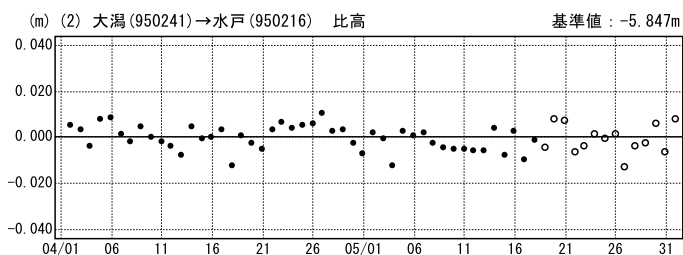
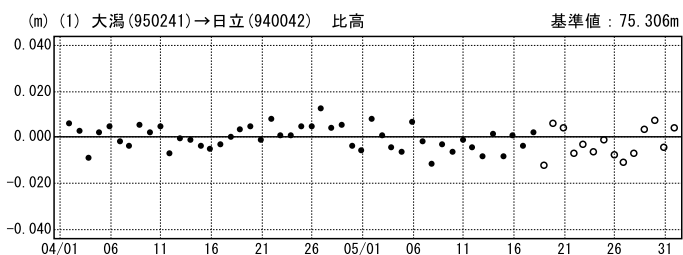
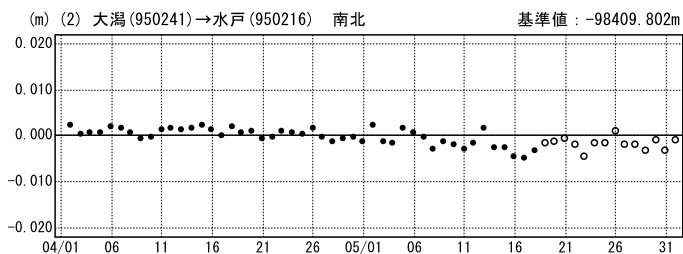
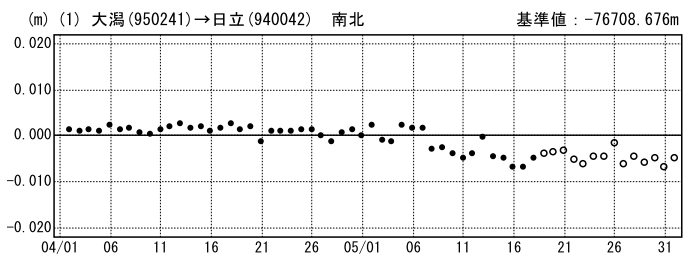
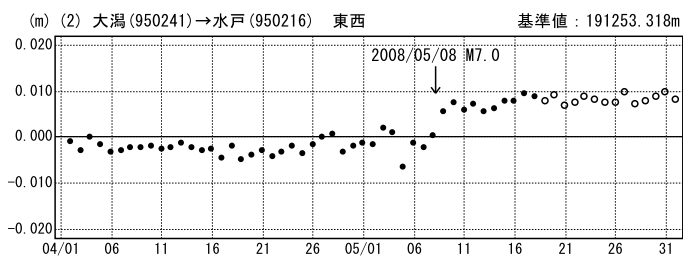
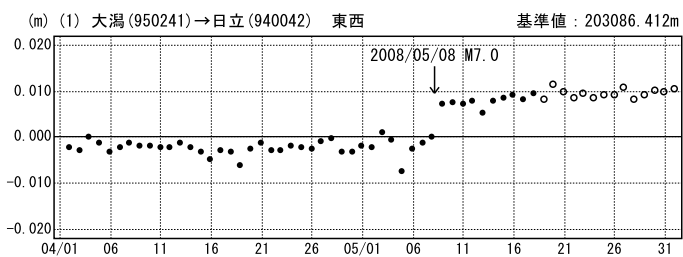


☆固定局：大潟(950241)

## 成分変化グラフ

期間：2008/04/01~2008/05/31 JST

期間：2008/04/01~2008/05/31 JST



● ---[F2:最終解] ○ ---[R2:速報解]