

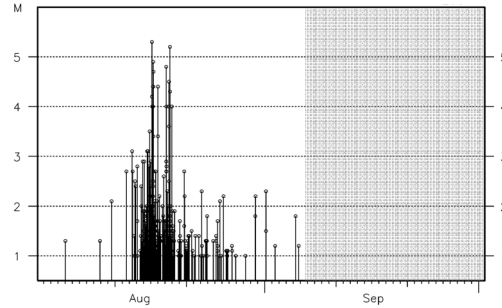
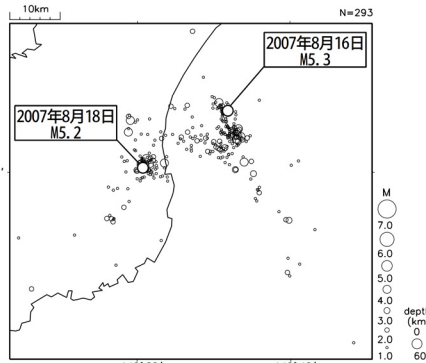
# 九十九里浜付近〔千葉県東方沖〕の地震（過去の活動）

〔 〕内は気象庁が情報発表に用いた震央地域名  
 九十九里浜付近では、M4～M5 程度の地震が頻発する活動を、数年おきに繰り返してきている。

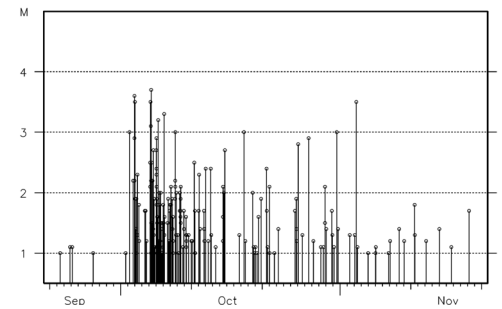
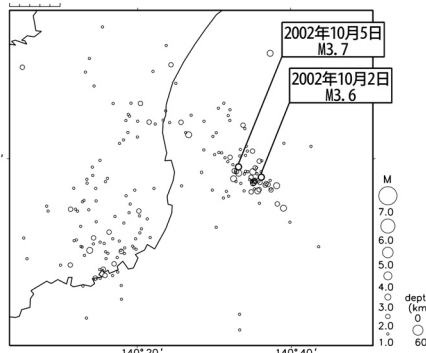
震央分布図 (M≥1.0、深さ 0~60km)

震央分布図内の地震活動経過図  
 (各2ヶ月間を表示)

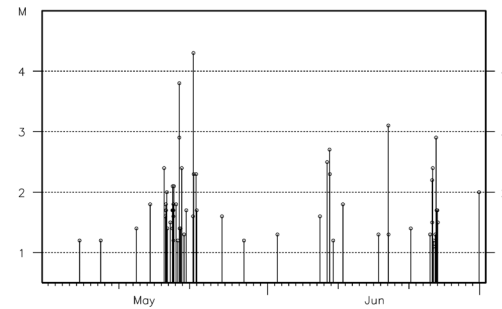
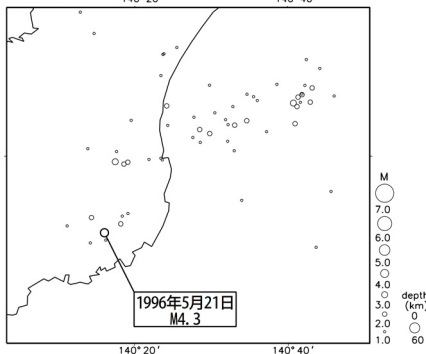
2007年8月  
 の活動  
 (今回の活動)



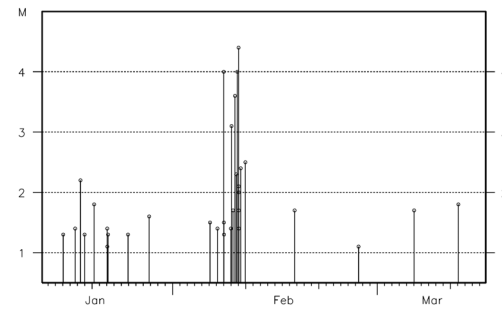
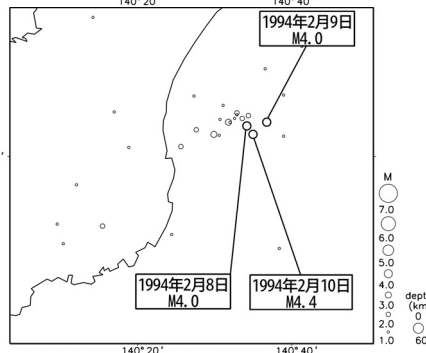
2002年10月  
 の活動



1996年5月  
 の活動



1994年2月  
 の活動



1990年12月  
 の活動

