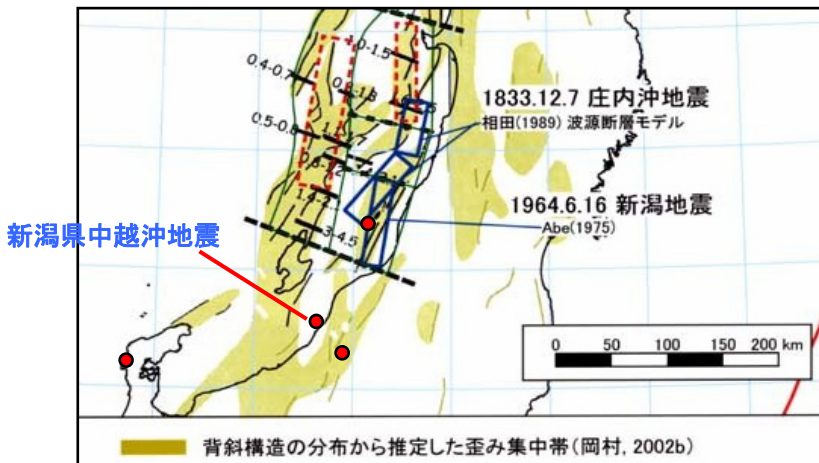
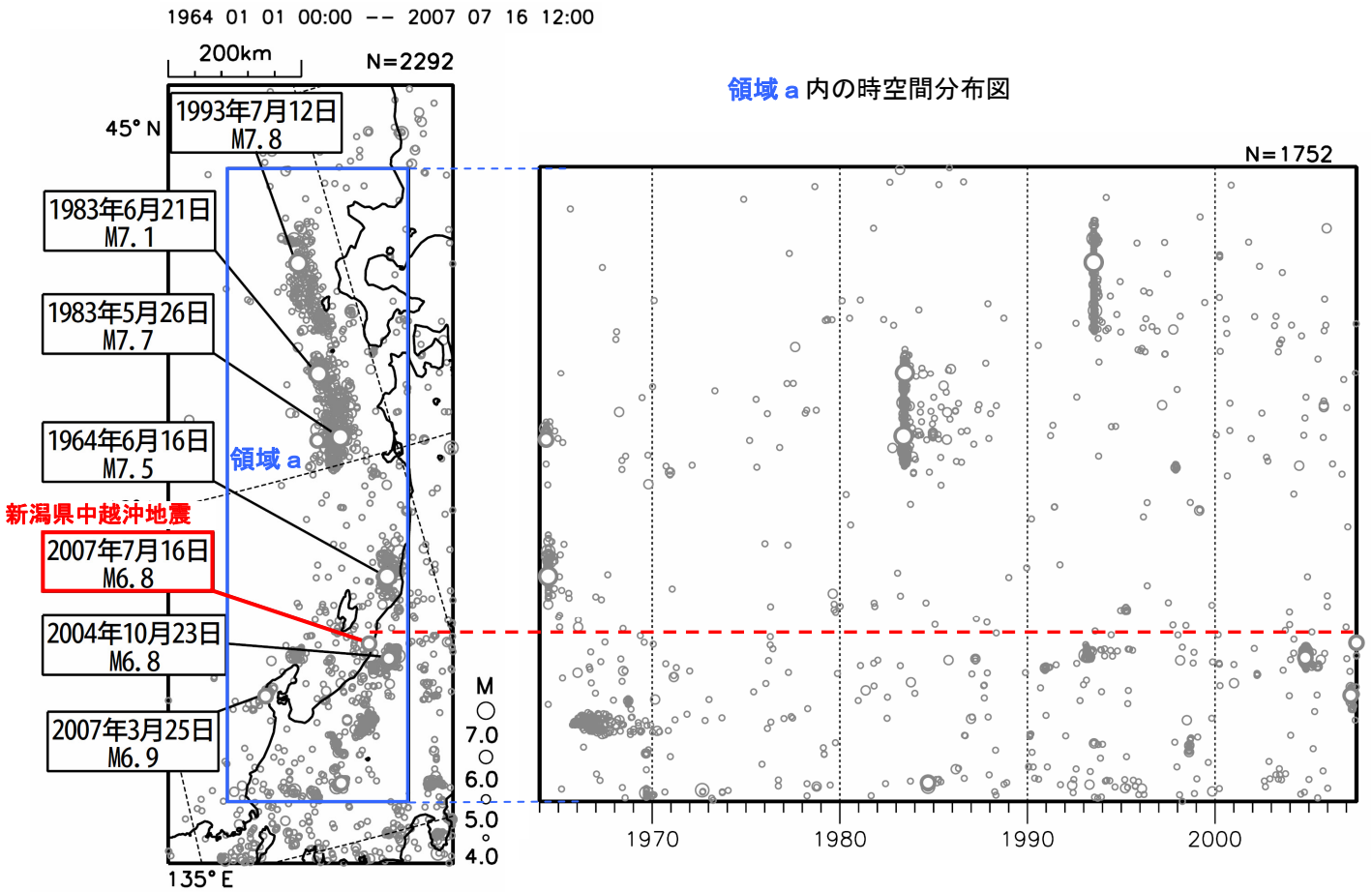
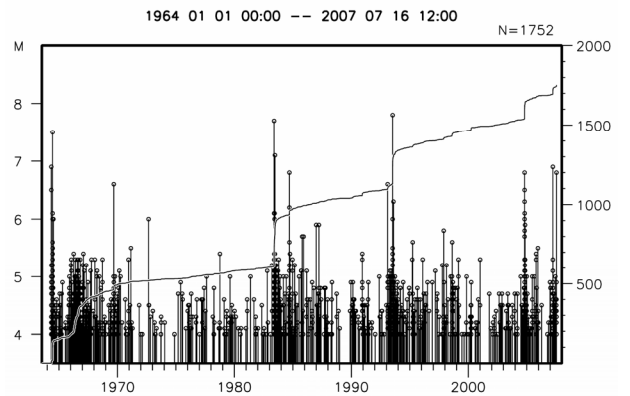


日本海東縁部の地震活動

A 震央分布図（1964年以降、 $M \geq 4.0$ ）



領域 a 内の地震活動経過図、地震回数積算図



日本海東縁部の地震活動の長期評価（地震調査委員会）より抜粋

日本海東縁部では「新潟地震」、「昭和58年（1983年）日本海中部地震」、「平成5年（1993年）北海道南西沖地震」などが発生しており、その配列は帯状の分布となっている。「新潟地震」以南も「平成16年（2004年）新潟県中越地震」、「松代群発地震」と帯状の分布が見られる。「平成19年（2007年）新潟県中越沖地震」は、「新潟地震」、「新潟県中越地震」、「松代群発地震」と伸びる活動からはやや外れているが、広域的には、歪集中帯に沿う領域で発生したと考えられる。