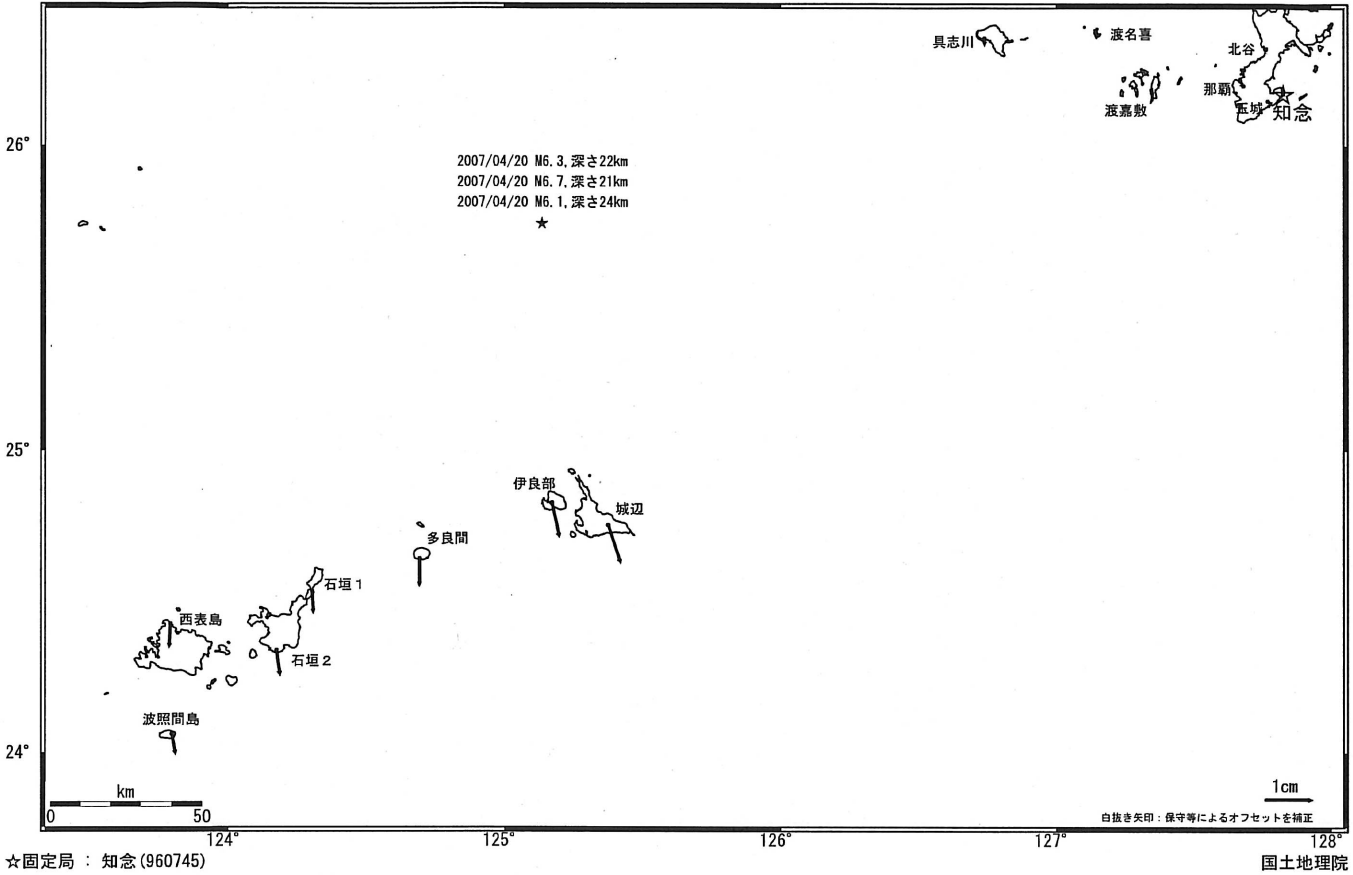


# 2007/4/20 宮古島北西沖の地震に伴う地殻変動

GEONETによる宮古島北西沖の地震前後における水平変動ベクトル図および震源周辺の基線（知念-城辺、知念-伊良部）の成分変化グラフ。この地震に伴いわずかな地殻変動が観測された。

## 水平ベクトル図

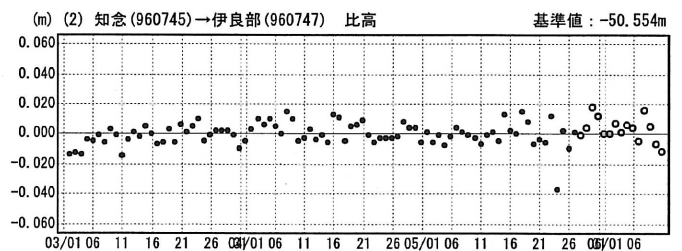
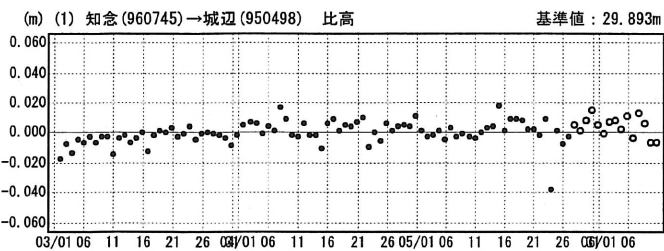
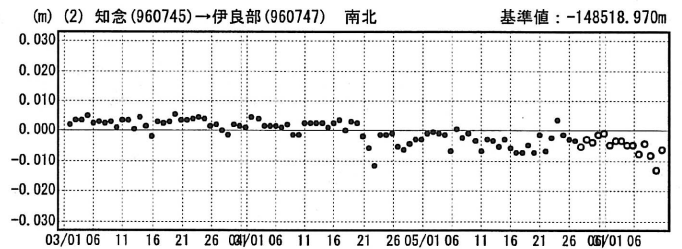
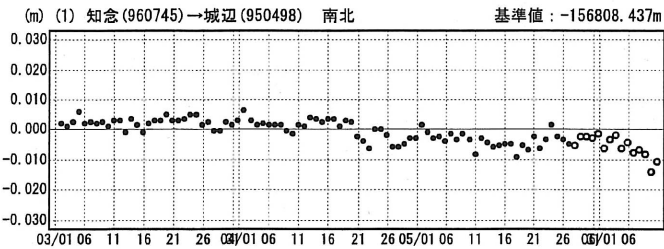
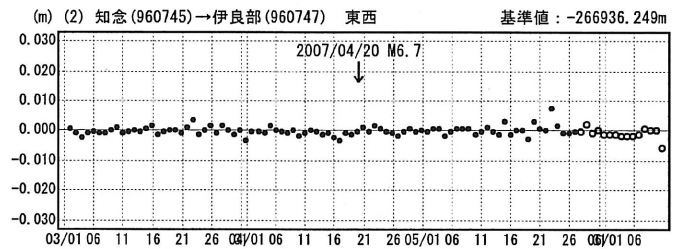
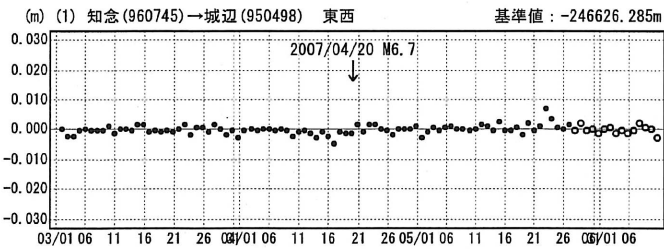
基準期間: 2007/04/10-2007/04/19 [F2: 最終解]  
比較期間: 2007/05/10-2007/05/19 [F2: 最終解]



## 成分変化グラフ

期間: 2007/03/01~2007/06/10 JST

期間: 2007/03/01~2007/06/10 JST



●— [F2: 最終解] ○— [R2: 速報解]