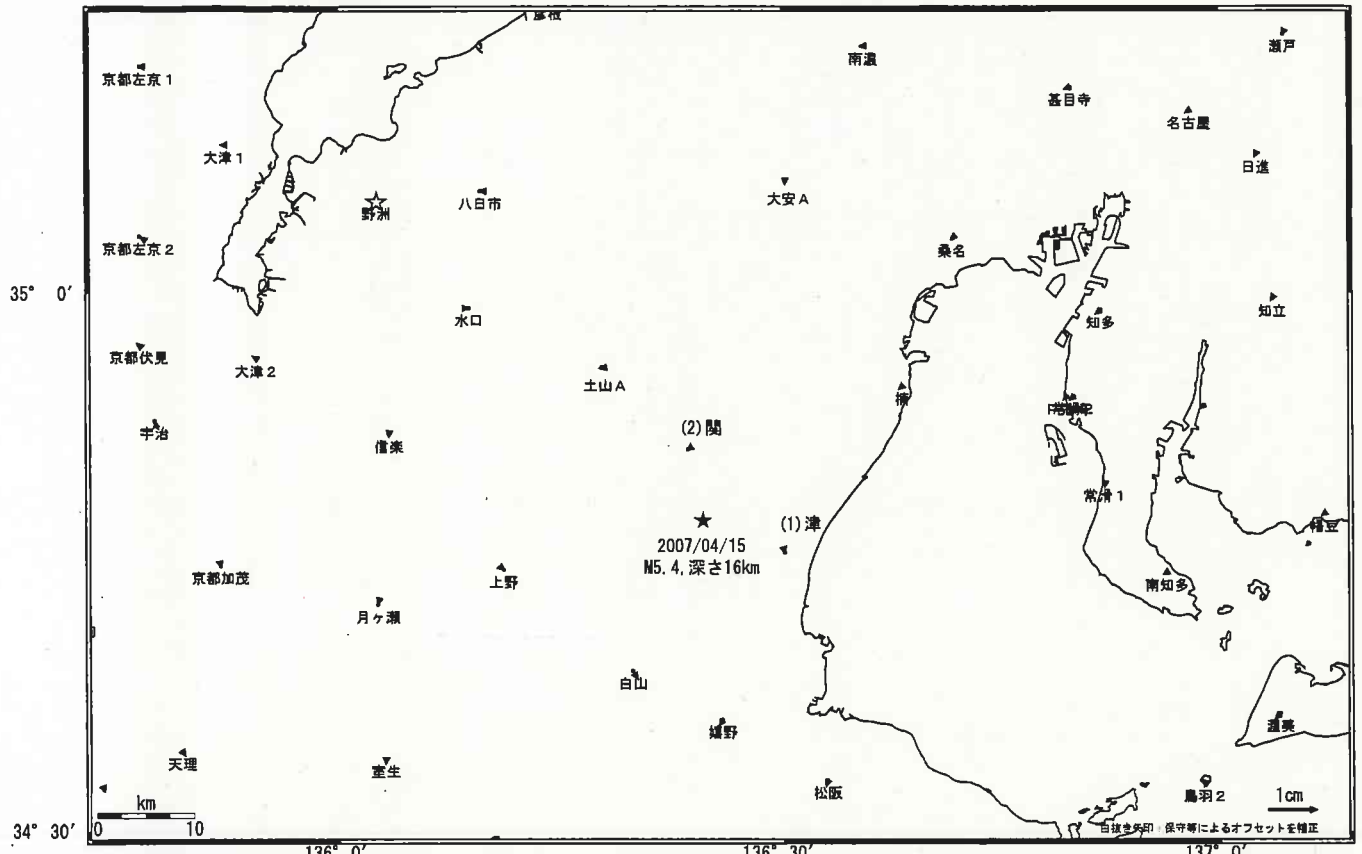


2007/4/15 三重県中部の地震に伴う地殻変動

GEONETによる三重県中部の地震前後における水平変動ベクトル図および震源周辺の基線（野洲—津、野洲—関）の成分変化グラフ。水平変動ベクトル図、成分変化グラフともに、この地震に伴う顕著な地殻変動は見られない。

基準期間：2007/04/08-2007/04/14 [F2:最終解]
比較期間：2007/04/16-2007/04/21 [F2:最終解]

水平変動ベクトル図



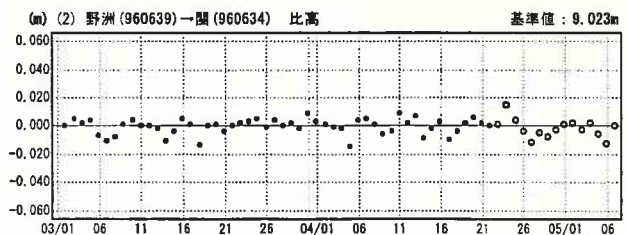
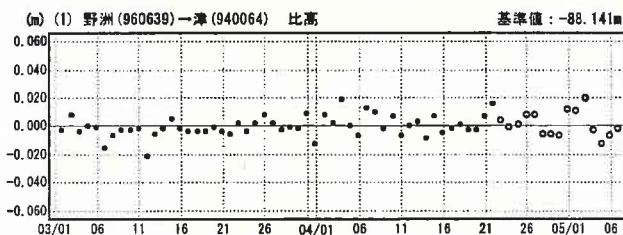
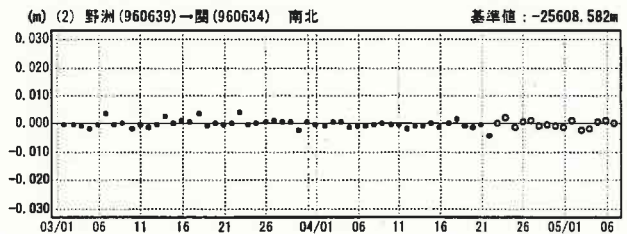
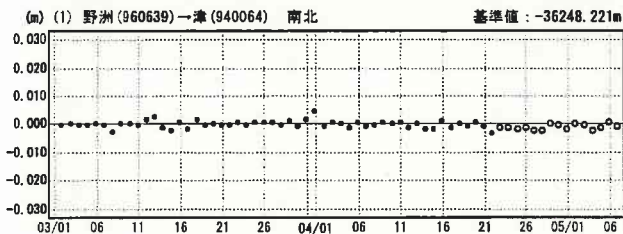
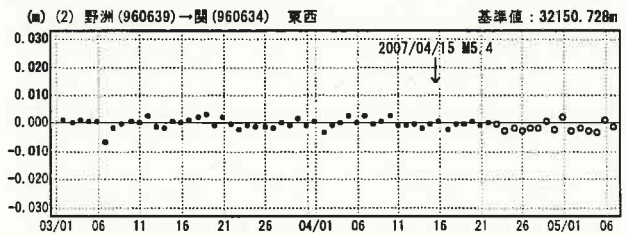
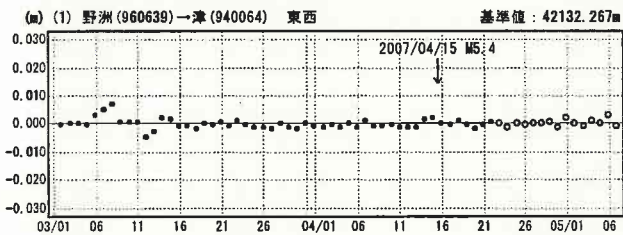
☆固定局：野洲(960639)

国土地理院

成分変化グラフ

期間：2007/03/01~2007/05/06 JST

期間：2007/03/01~2007/05/06 JST



● — [F2:最終解] ○ — [R2:速報解]

国土地理院