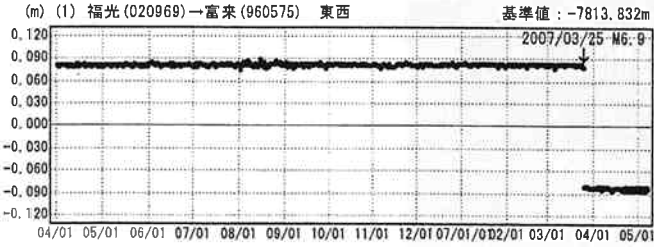


平成19年（2007年）能登半島地震に伴う地殻変動

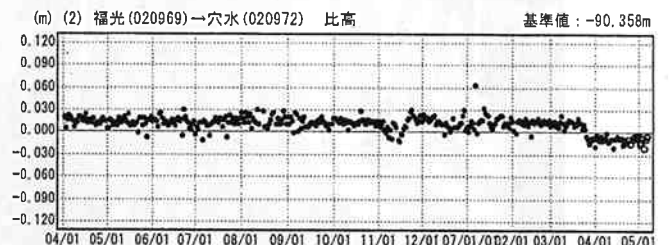
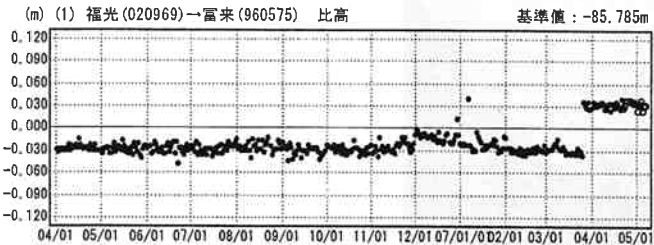
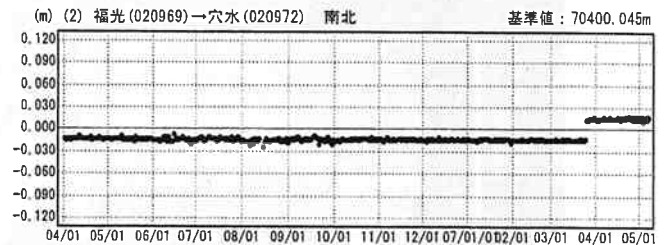
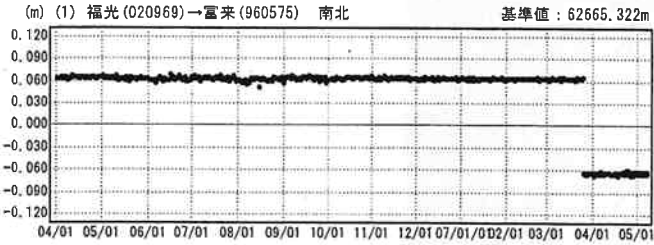
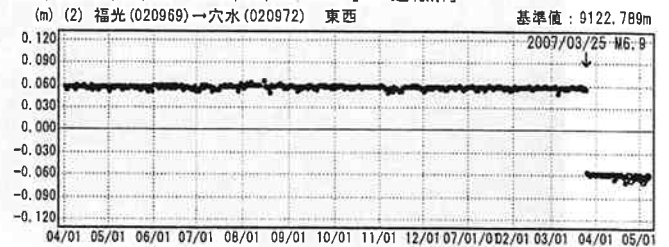
GEONETによる平成19年能登半島地震前後における震源周辺の4基線の成分変化グラフ。この地震に伴う地殻変動が観測されているが、これまでに顕著な余効変動は見られない。

成分変化グラフ

期間：2006/04/01～2007/04/21 JST [F2:最終解]
 期間：2007/04/22～2007/05/06 JST [R2:速報解]



期間：2006/04/01～2007/04/21 JST [F2:最終解]
 期間：2007/04/22～2007/05/06 JST [R2:速報解]



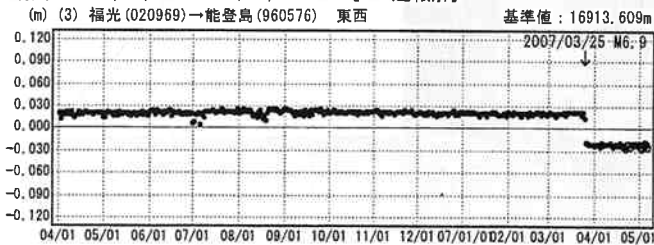
※「富来」の傾斜による変位は補正しています。

● — [F2:最終解] ○ — [R2:速報解]

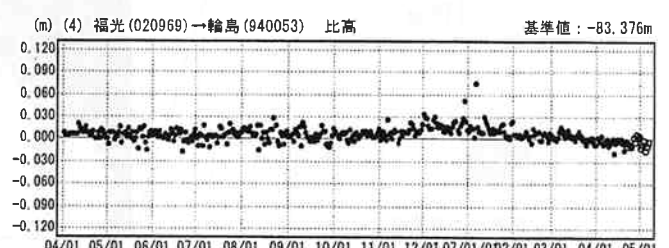
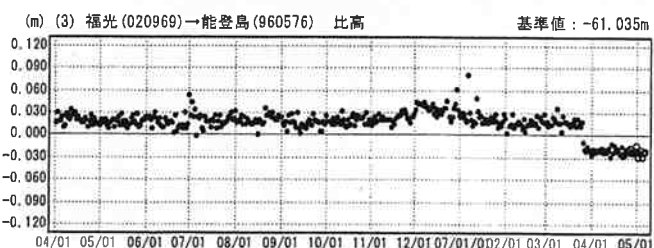
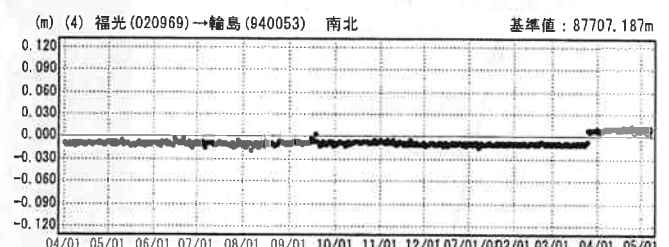
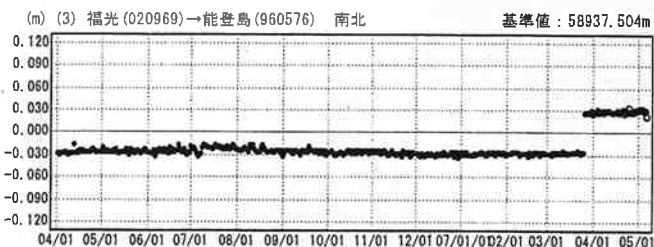
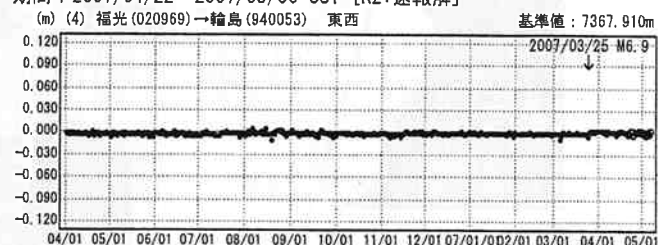
国土地理院

成分変化グラフ

期間：2006/04/01～2007/04/21 JST [F2:最終解]
 期間：2007/04/22～2007/05/06 JST [R2:速報解]



期間：2006/04/01～2007/04/21 JST [F2:最終解]
 期間：2007/04/22～2007/05/06 JST [R2:速報解]



※「能登島」の傾斜による変位は補正しています。

● — [F2:最終解] ○ — [R2:速報解]

国土地理院