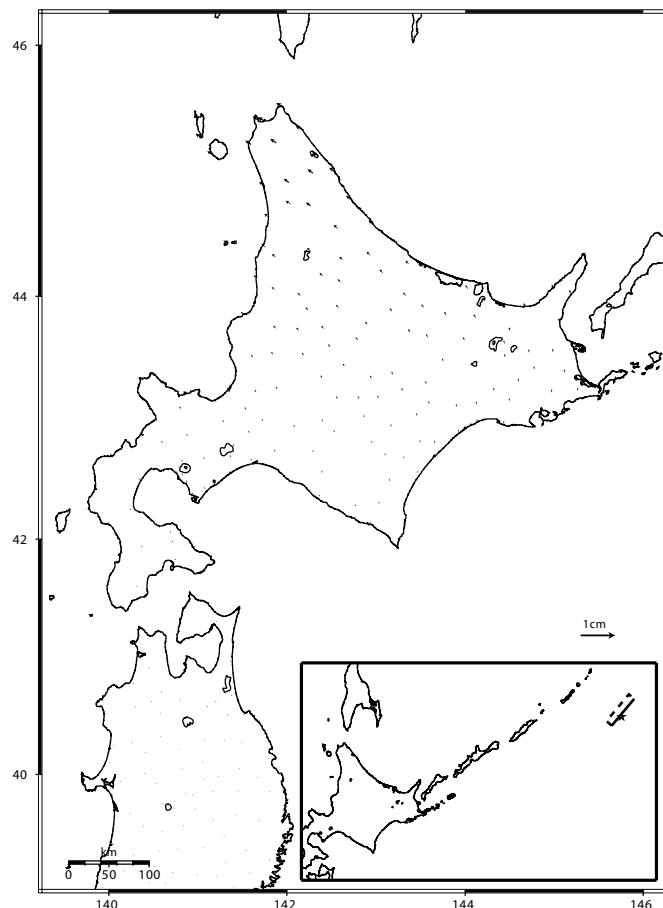
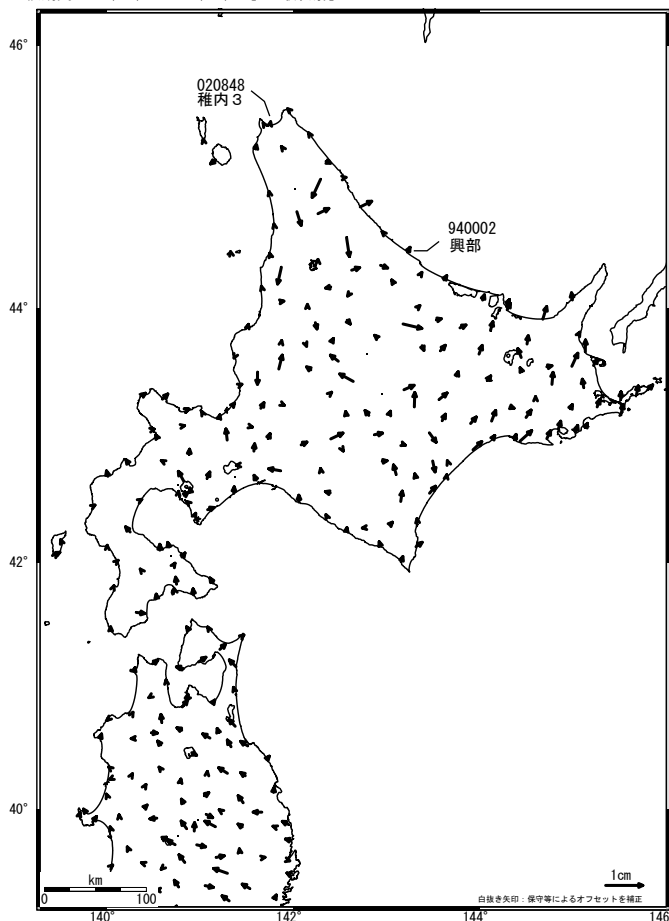


# 2007/01/13 千島列島の地震 ベクトルおよびモデル

基準期間: 2007/01/06-2007/01/12 [F2: 最終解]  
 比較期間: 2007/01/14-2007/01/20 [F2: 最終解]

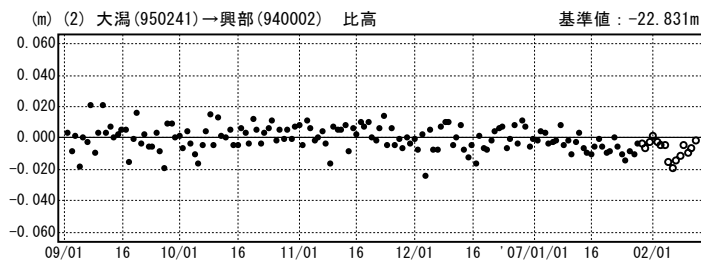
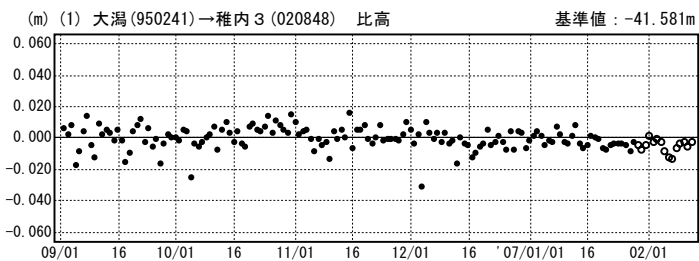
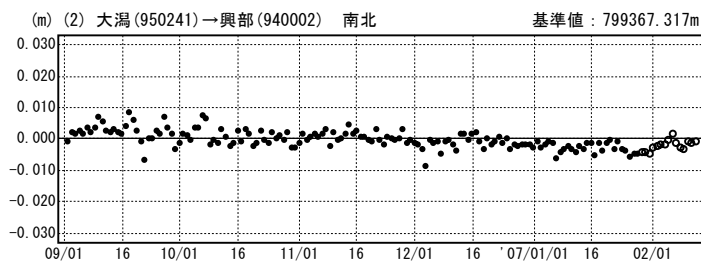
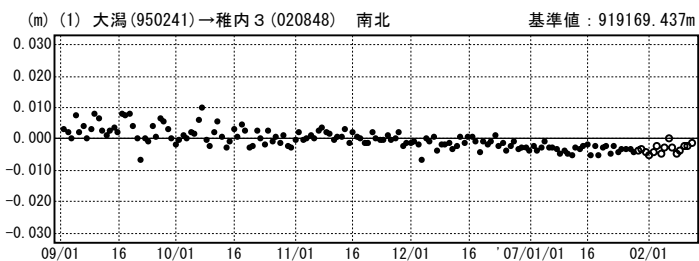
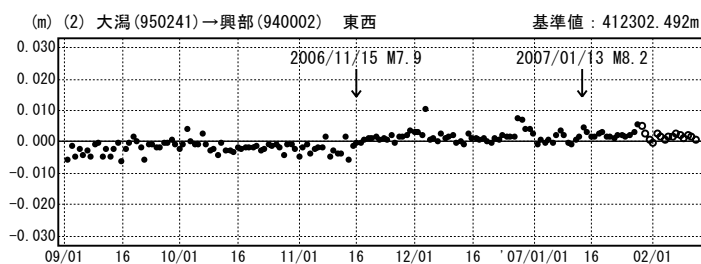
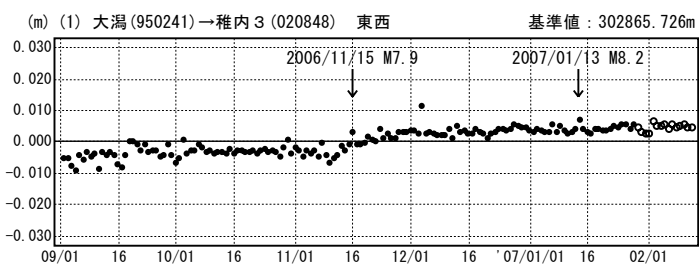


☆固定局: 大湊 (950241)

経度[deg] 緯度[deg] 深さ[km] 長さ[km] 幅[km] 走向角[deg] 傾斜角[deg] 滑り角[deg] 滑り量[m] Mw  
 155.10000 46.90000 7.00 120.00 30.00 220.0 37.0 -108.0 13.900 8.2  
 断層モデルのパラメータはEIG地震学ノートNo. 184、位置は同資料の読み取りによる。

## 成分変化グラフ

期間: 2006/09/01~2007/02/11 JST



● — [F2: 最終解] ○ — [R2: 速報解]