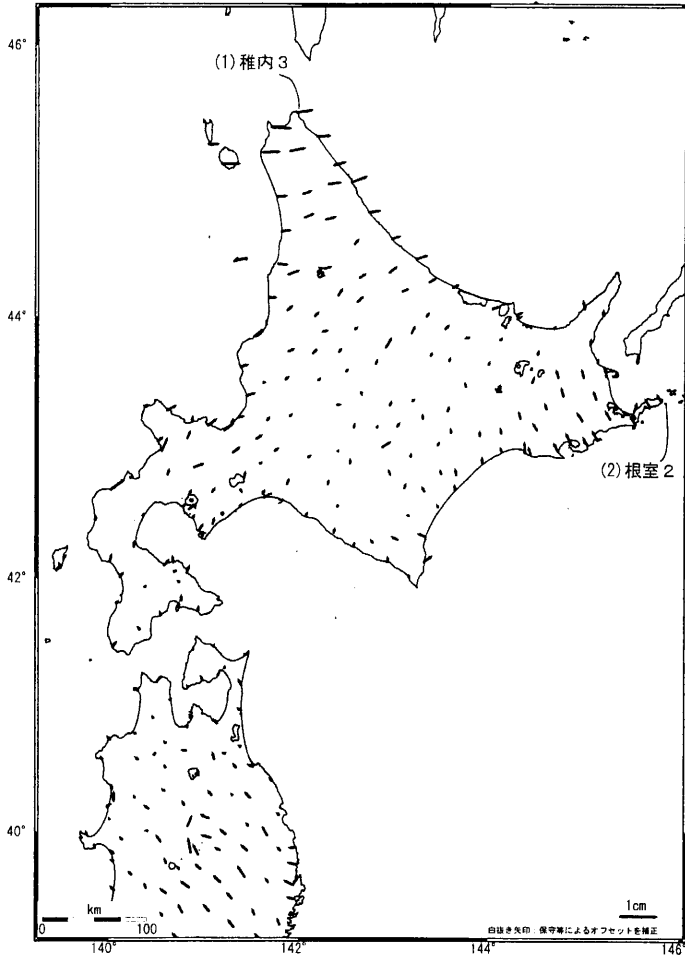


2006年11月15日 千島列島の地震

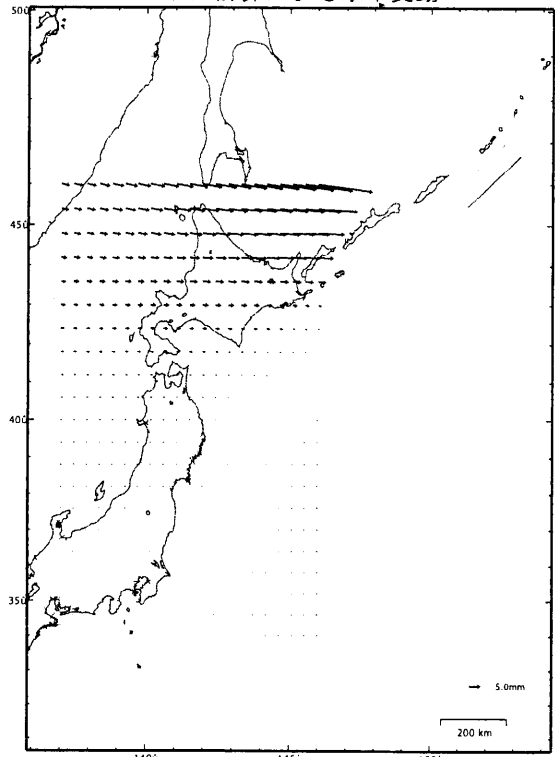
水平変動ベクトル図

基準期間: 2006/10/28-2006/11/11 [R2: 速報解]
 比較期間: 2006/11/16-2006/11/27 [R2: 速報解]



★固定局: 大潟(950241)

モデル計算による水平変動



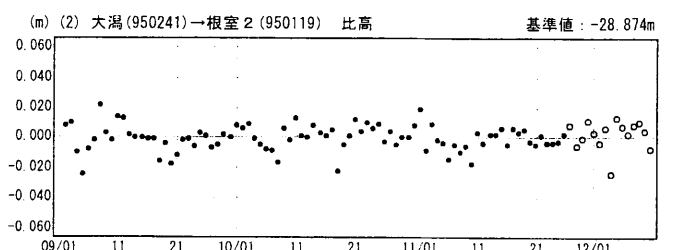
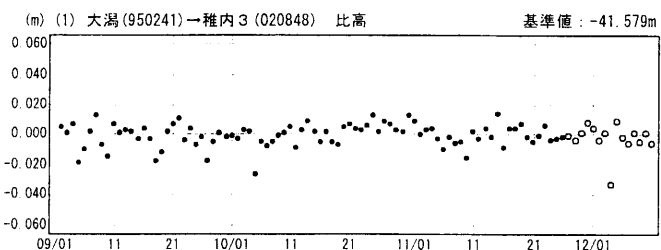
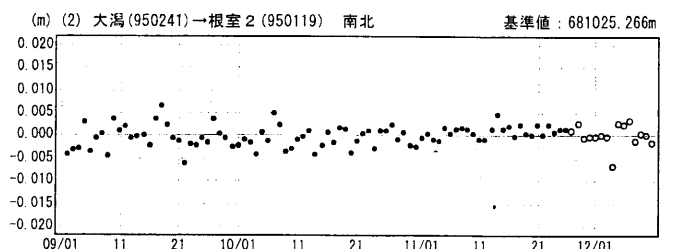
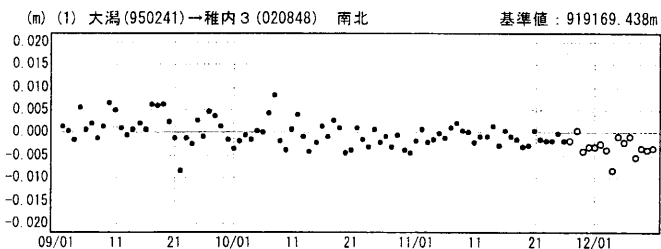
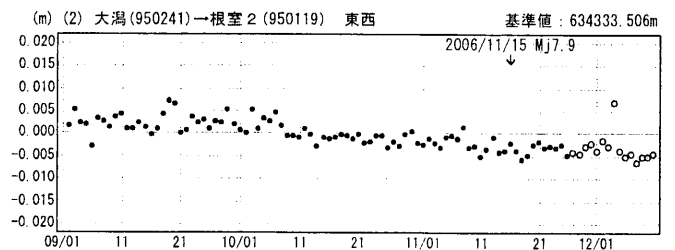
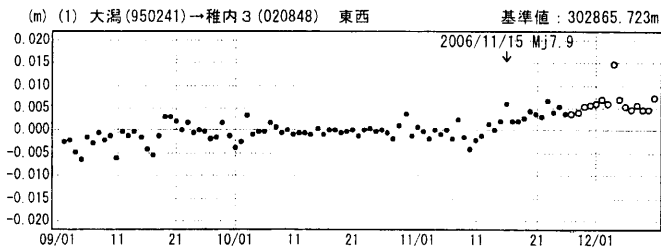
経度[deg] 緯度[deg] 深さ[km] 長さ[km] 幅[km] 走向角[deg] 傾斜角[deg]
 153.224 46.683 30.0 200.0 60.0 220.0 25.0

滑り角[deg] 滑り量[m] Mw
 96.0 4.1 8.2

※断層パラメータはEIC地震学ノート No. 183、断層位置はNEICによる。

成分変化グラフ

期間: 2006/09/01~2006/12/10 JST



● ---[F2:最終解] ○ ---[R2:速報解]