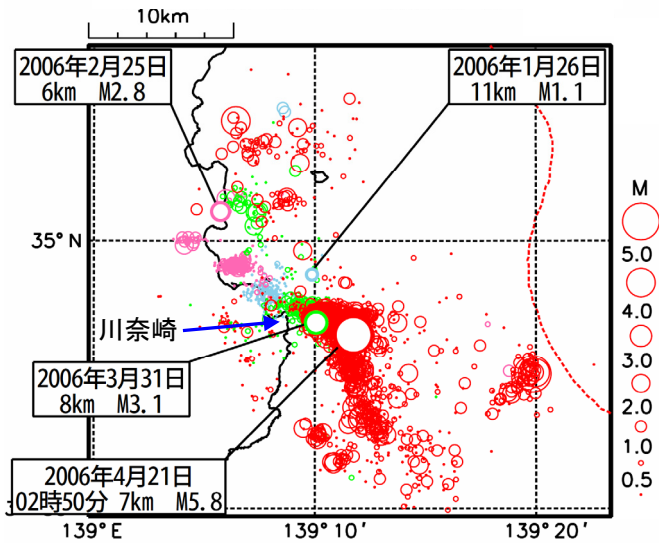


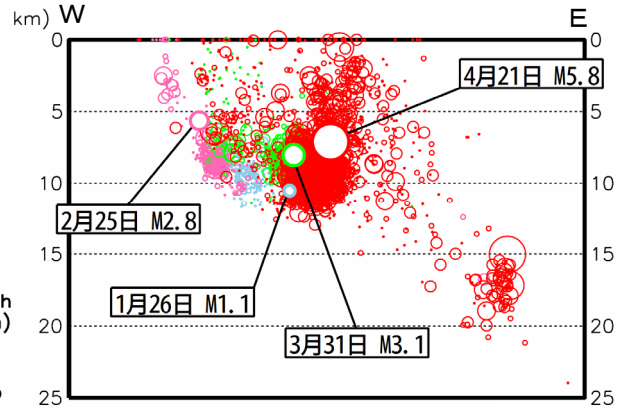
# 伊豆半島東方沖の地震活動（最近の活動の比較）

震央分布図

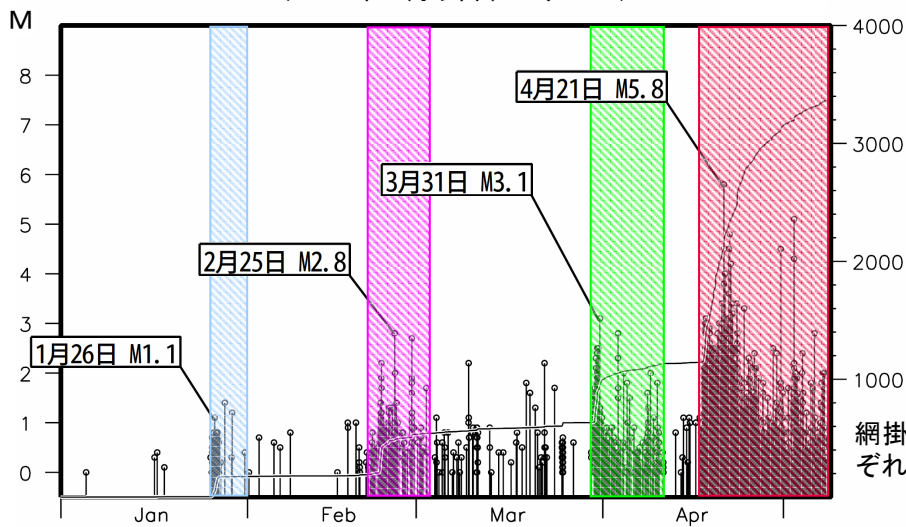
(2006年1月～5月7日、4回の活動期間の地震のみ表示)



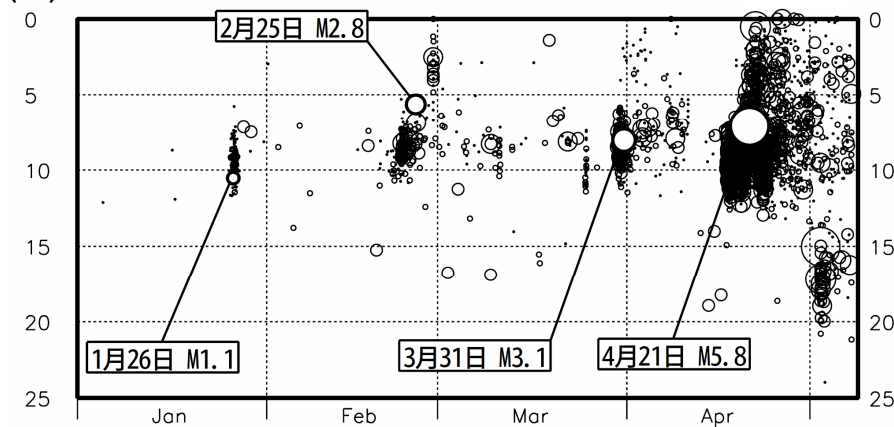
東西断面図  
(4回の活動期間の地震のみ表示)



地震活動経過図、回数積算図  
(2006年1月以降、Mすべて)



深さの時系列図



本年1月頃からまとまった地震活動が発生している。  
今回は最も南東寄りである。