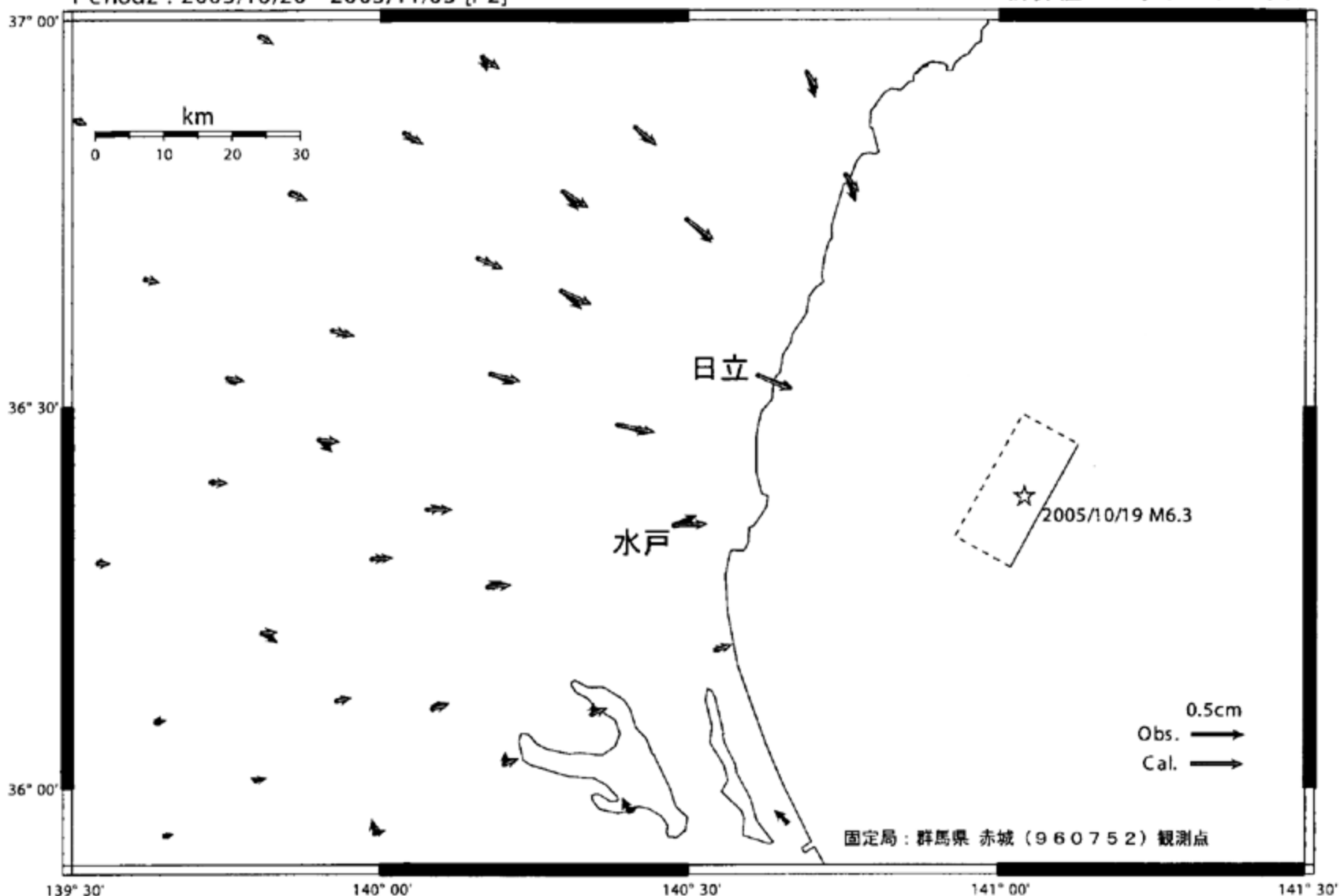


2005年10月19日 茨城県沖の地震

Period1 : 2005/10/01 - 2005/10/15 [F2]
 Period2 : 2005/10/20 - 2005/11/03 [F2]

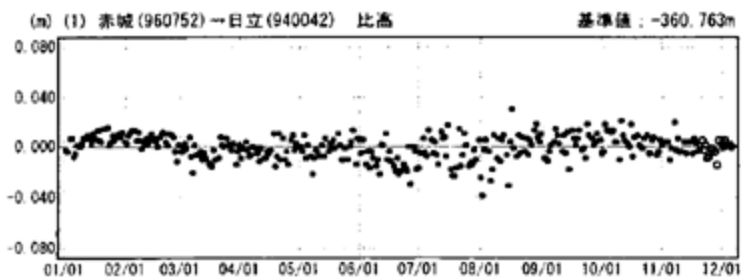
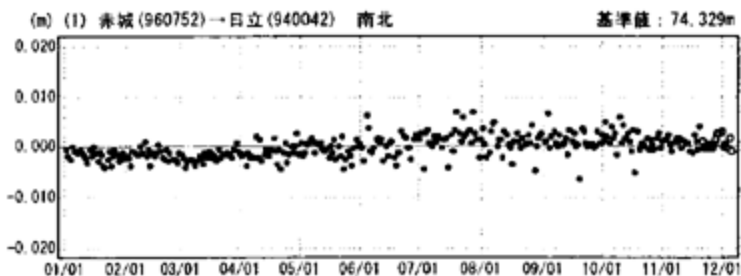
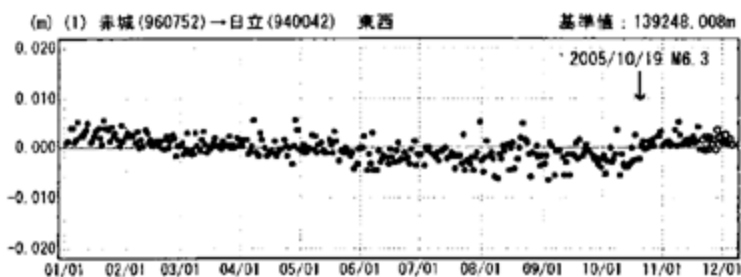
観測値 : 地震時の変動量
 計算値 : フォワードモデル



Lat=36.45 Lon=141.13 L=20.0km W=10.0km Dep=41.3km Strike=209deg Dip=22deg Rake=101deg Slip=0.6m Open=0.0m Mw=6.3

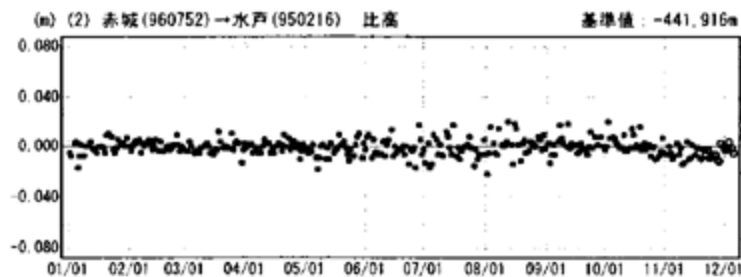
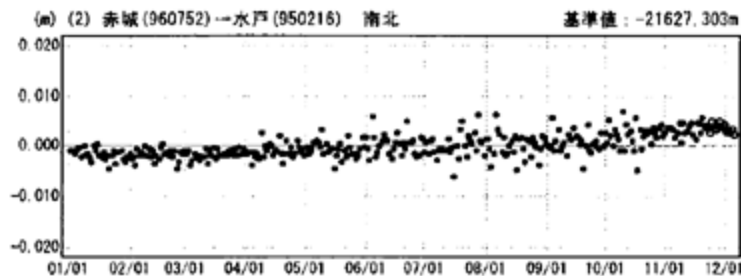
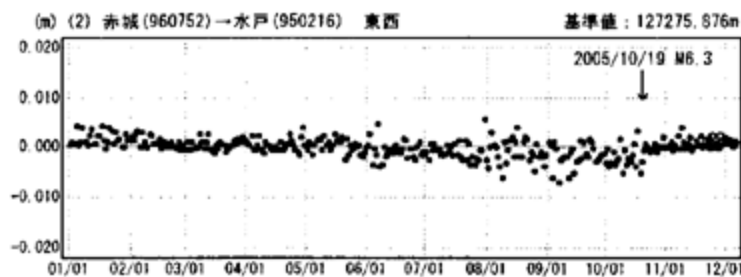
成分変化グラフ

期間 : 2005/01/01~2005/12/05 JST



成分変化グラフ

期間 : 2005/01/01~2005/12/05 JST



●---[F2:最終解] ○---[R2:速報解]