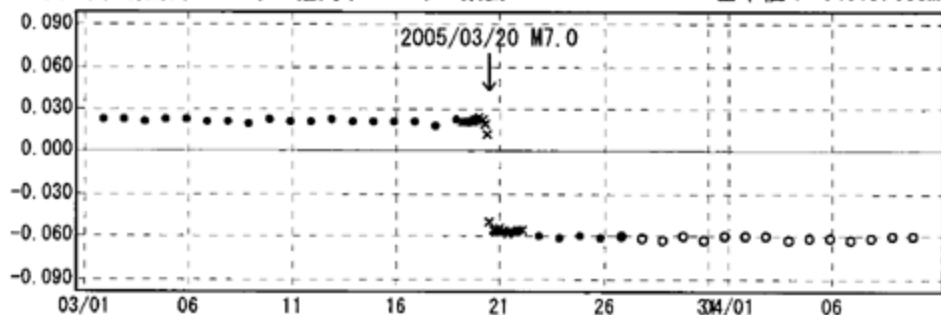


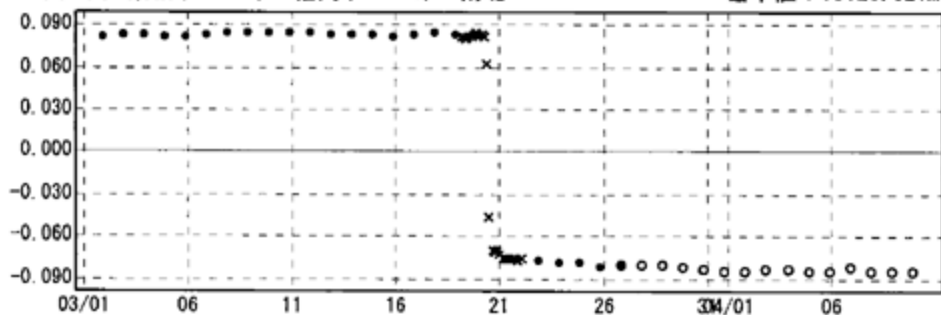
成分変化グラフ

期間：2005/03/01～2005/04/10 JST

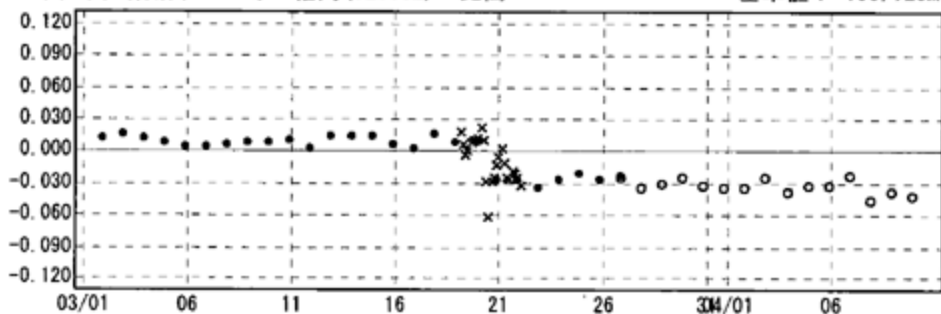
(m) (1) 築城 (021064) → 福岡 (021062) 東西 基準値：-64815.035m



(m) (1) 築城 (021064) → 福岡 (021062) 南北 基準値：13126.021m



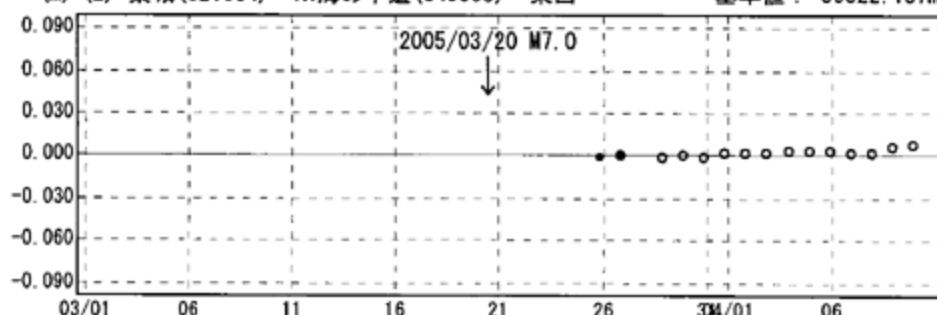
(m) (1) 築城 (021064) → 福岡 (021062) 比高 基準値：-190.729m



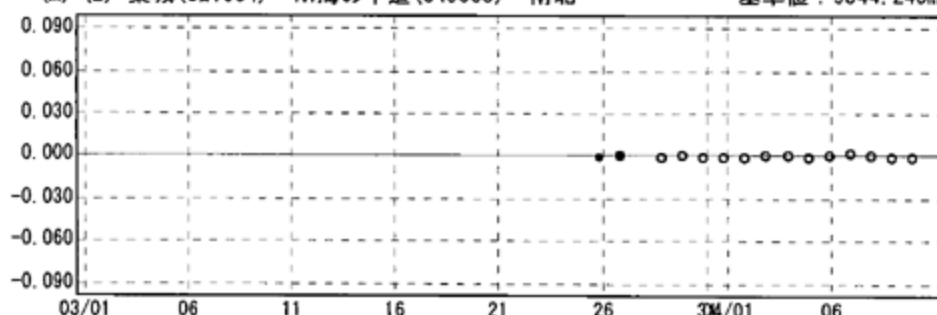
成分変化グラフ

期間：2005/03/01～2005/04/10 JST

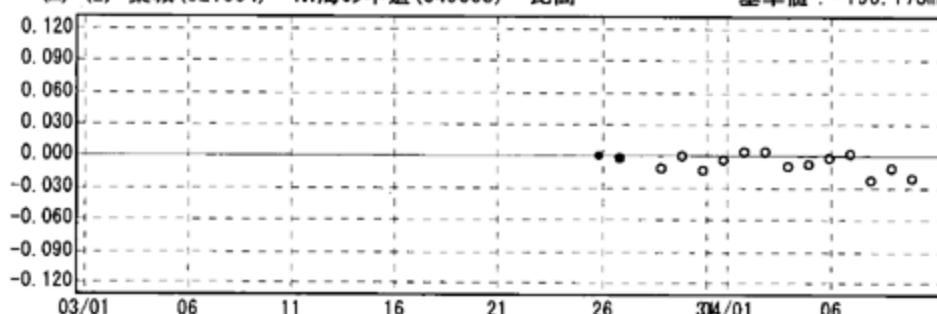
(m) (2) 築城 (021064) → M海の中道 (049068) 東西 基準値：-59322.187m



(m) (2) 築城 (021064) → M海の中道 (049068) 南北 基準値：9544.240m



(m) (2) 築城 (021064) → M海の中道 (049068) 比高 基準値：-196.173m



●---[F2:最終解] ○---[R2:速報解] ×---[Q2:迅速解]