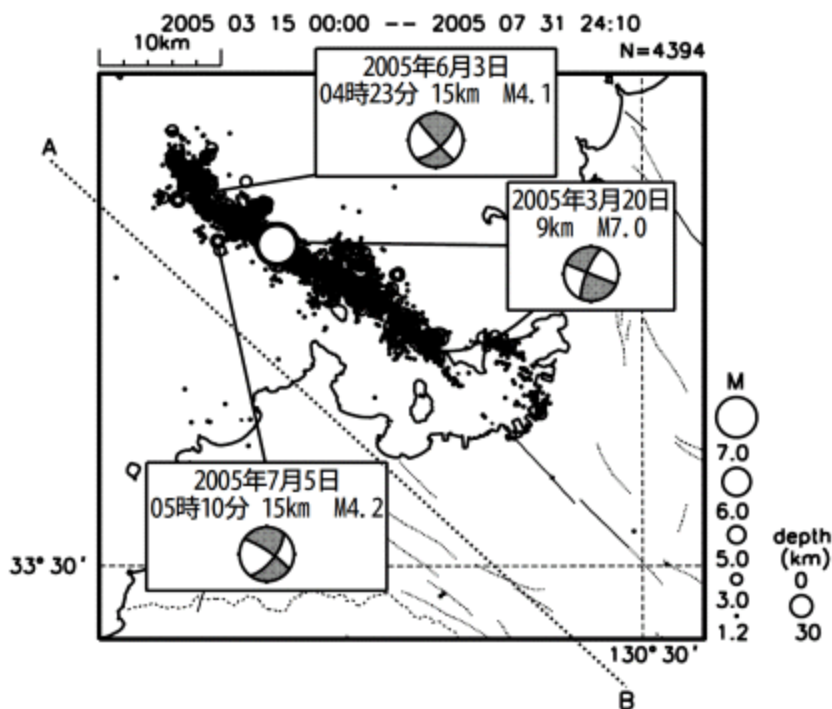
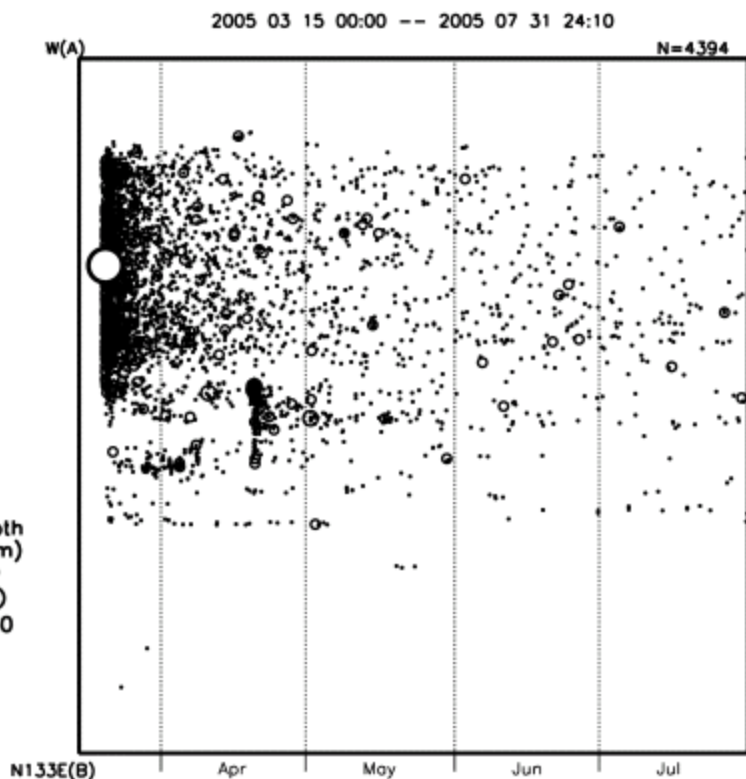


福岡県西方沖の地震活動（余震活動）

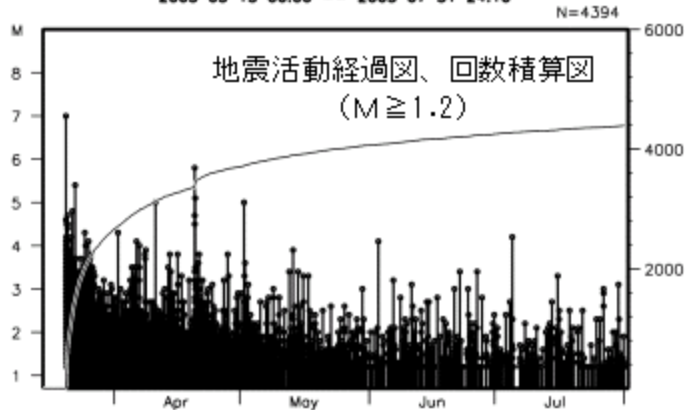
震央分布図（2005年3月15日以降、 $M \geq 1.2$ ）



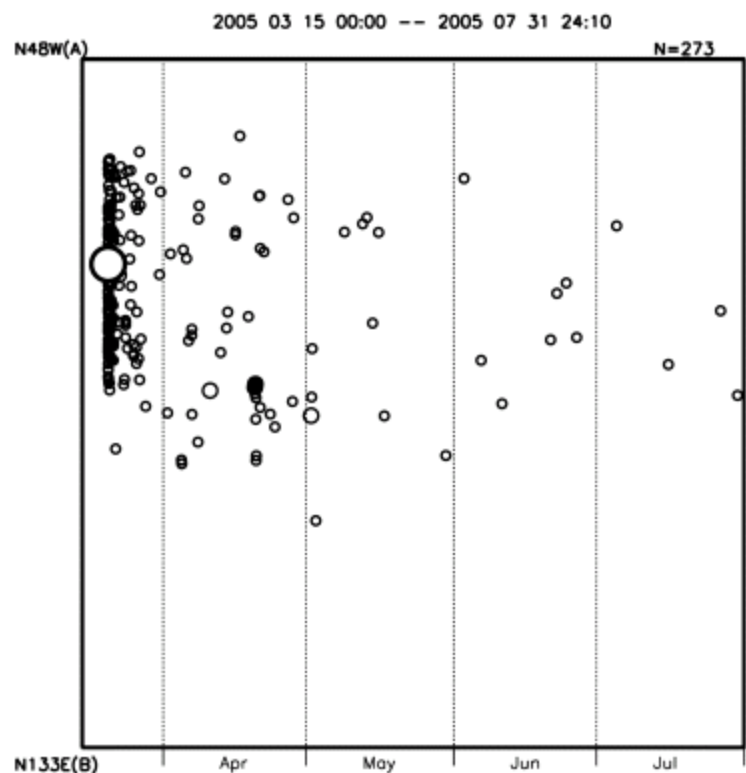
時空間分布図（A-B投影、 $M \geq 1.2$ ）



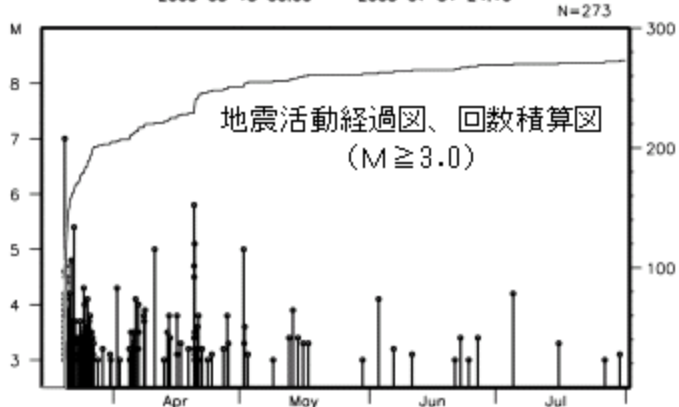
2005 03 15 00:00 -- 2005 07 31 24:10



時空間分布図（A-B投影、 $M \geq 3.0$ ）



2005 03 15 00:00 -- 2005 07 31 24:10



- 2005年3月20日の福岡県西方沖の地震（ $M7.0$ ）の余震活動の状況
福岡県西方沖の地震の余震活動は順調に減衰している。
7月5日05時10分に $M4.2$ （最大震度3）の地震が発生している。