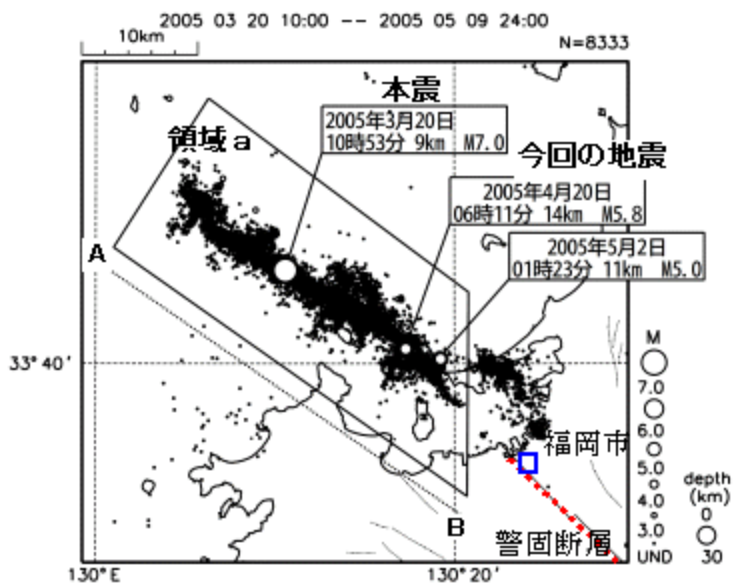
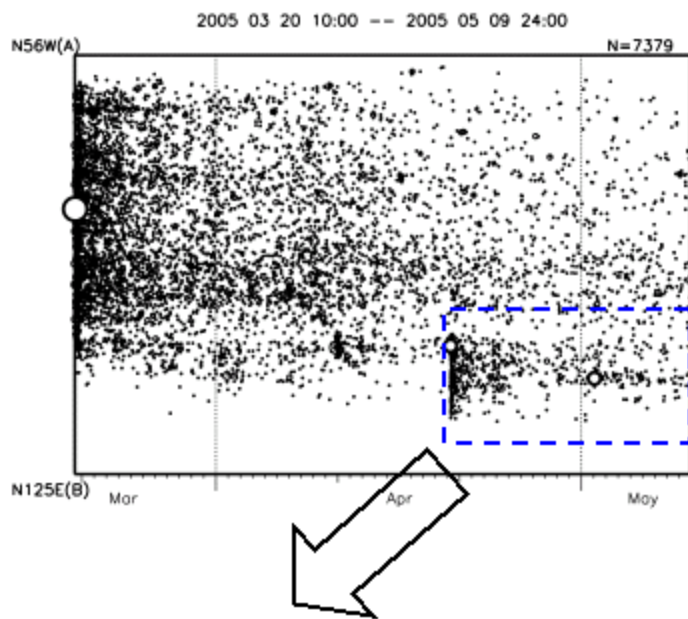


福岡県西方沖の地震の余震活動 (4月20日 M5.8の余震の二次的な余震活動)

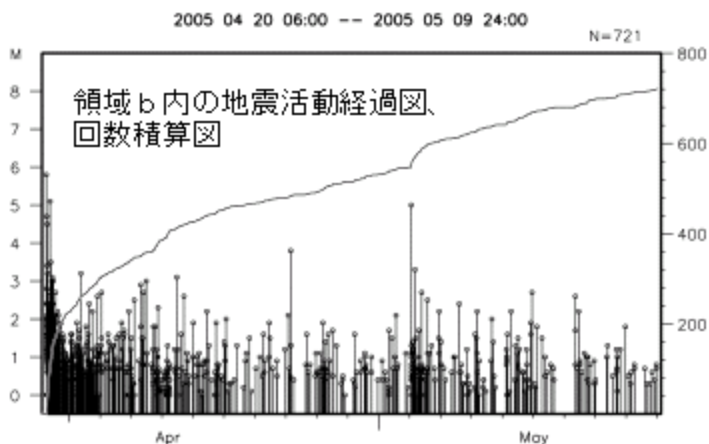
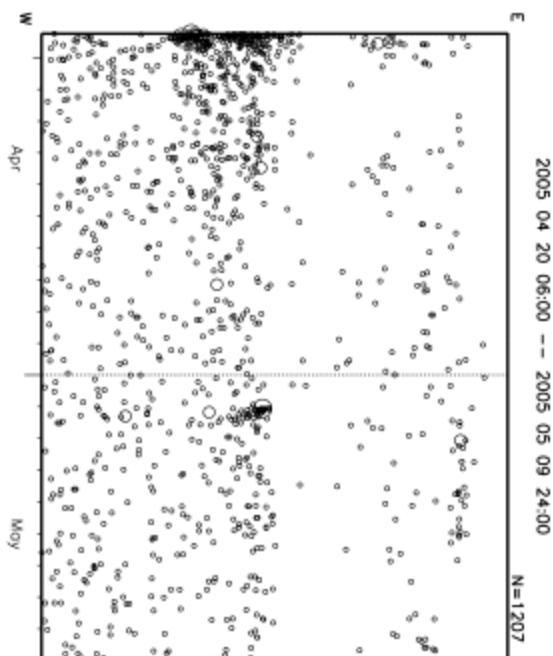
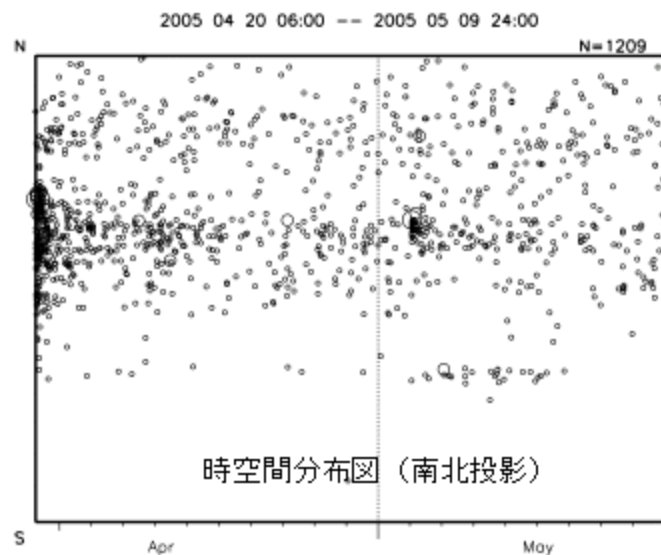
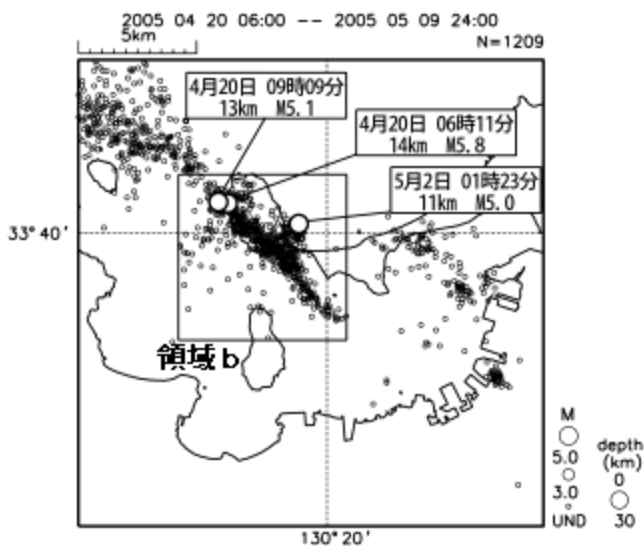
震央分布図 (本震発生以降、M すべて)



領域 a 内の時空間分布図 (A-B 投影)



4月20日06時以降の活動状況



時空間分布図 (東西投影)