

福岡県西方沖の最近の地震活動状況

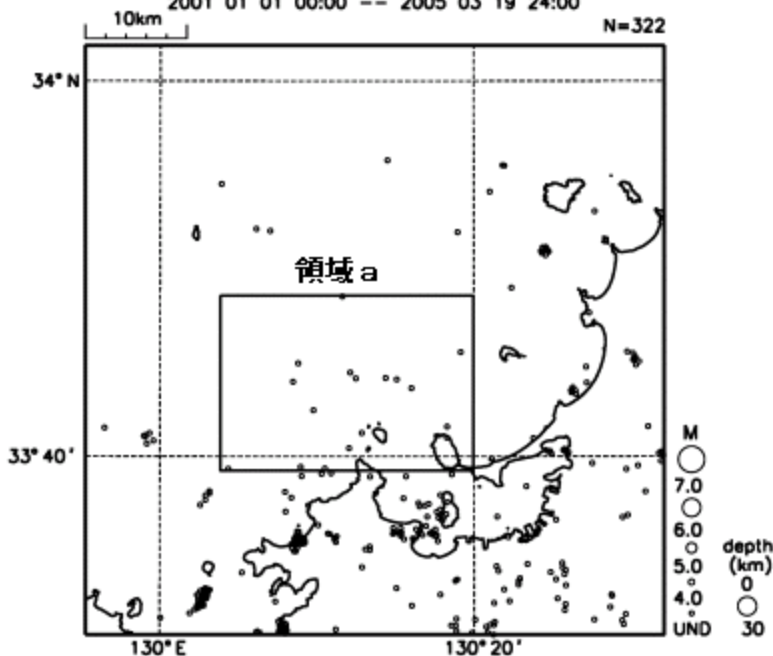
今回の地震の付近の最近の活動状況を示す。今回の地震の余震発生域付近（領域 a）では、通常の活動そのものが低調であり、活動前に特段の変化を認めることはできない。

もうすこし広い範囲（図の範囲全体）で見ると、2004 年 12 月以降、地震の数が少なかったように見える。

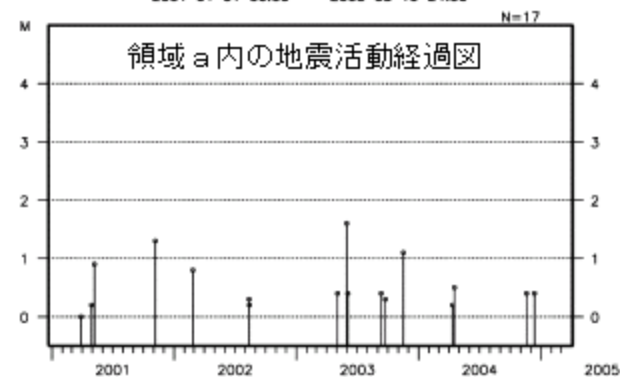
なお、1923 年 8 月以降では、今回の地震の付近における M2.0 以上の地震は 1996 年 4 月 18 日の M2.1 のみである。

震央分布図（2001 年以降、M すべて）

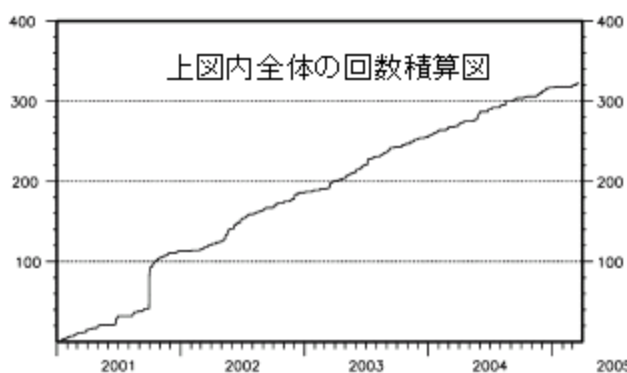
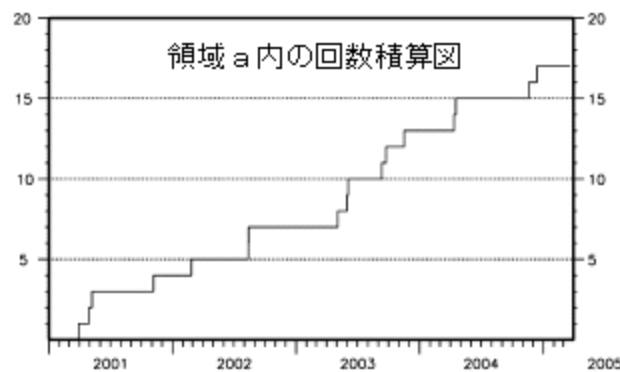
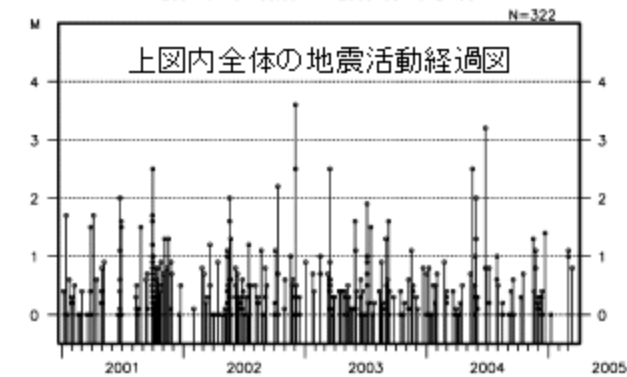
2001 01 01 00:00 -- 2005 03 19 24:00



2001 01 01 00:00 -- 2005 03 19 24:00

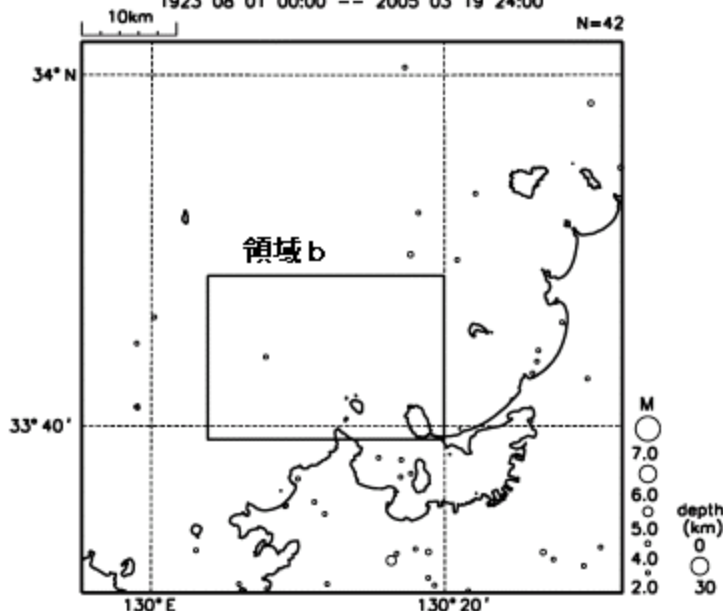


2001 01 01 00:00 -- 2005 03 19 24:00



震央分布図（1923 年 8 月以降、M ≥ 2.0）

1923 08 01 00:00 -- 2005 03 19 24:00



1923 08 01 00:00 -- 2005 03 19 24:00

