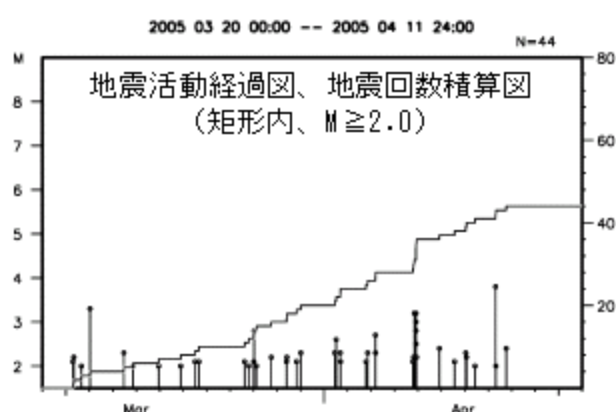
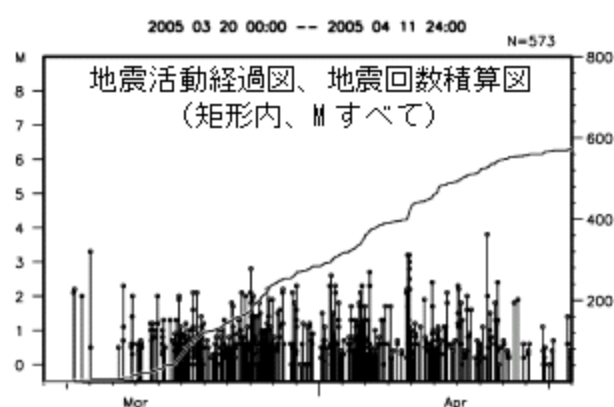
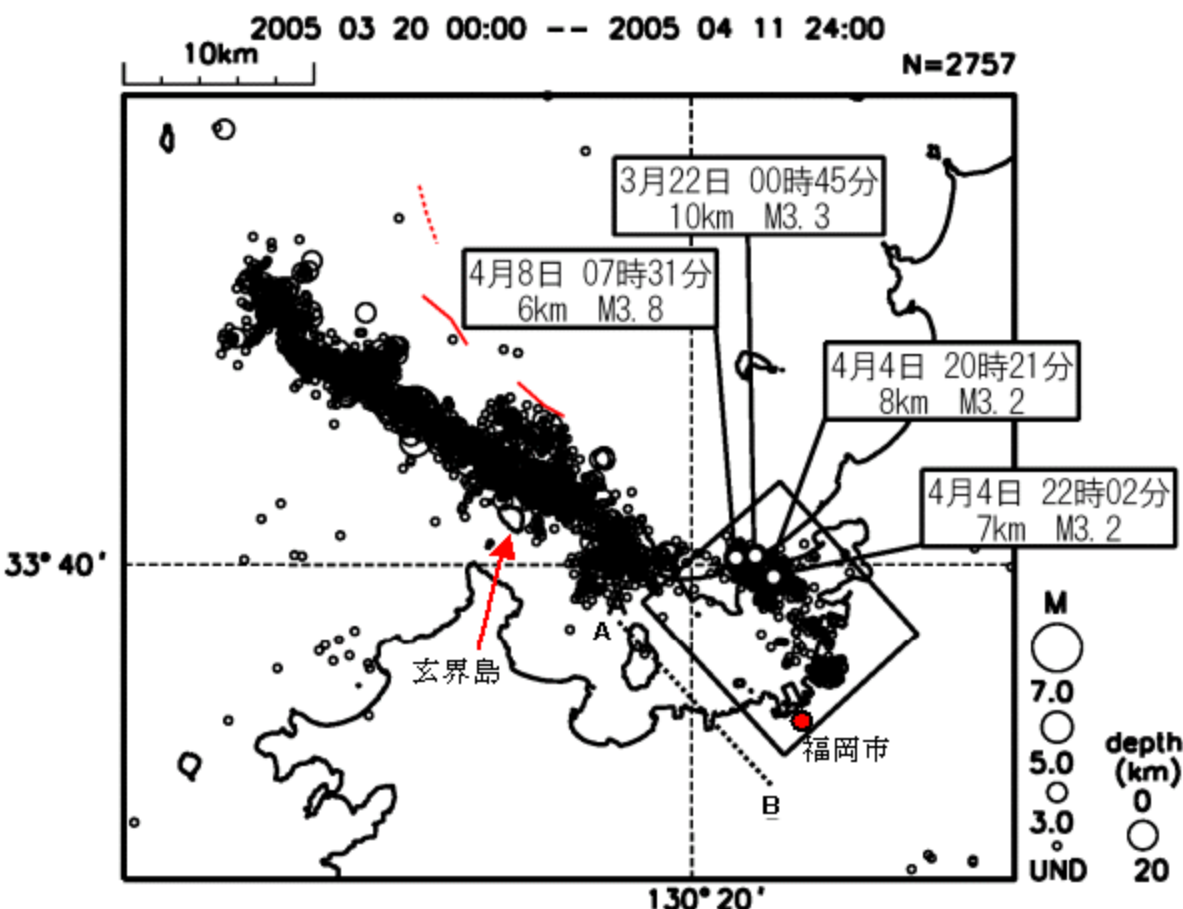
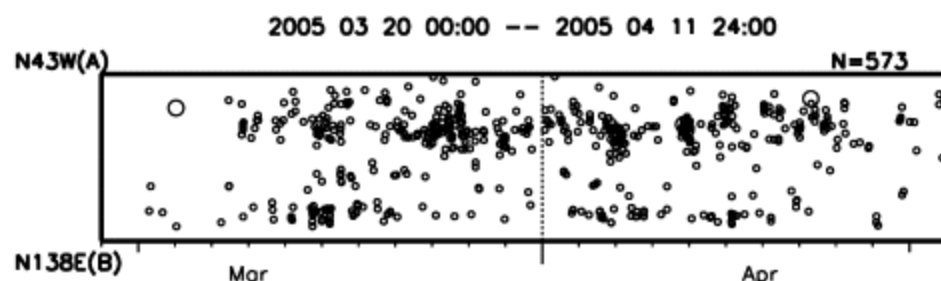


3月20日 福岡県西方沖 (M7.0) 後の博多湾付近の活動

震央分布図 (本震発生以降、M すべて)



時空間分布図(矩形内、M すべて、A-B投影)



2005年3月20日福岡県西方沖 (M7.0) の後、博多湾付近で21日からまとまった地震活動が見られた。4月11日現在、最大の地震は4月8日07時31分のM3.8(最大震度3)である。M2.0以上の地震は28日午後から増加し、4月4日にはややバースト的な活動が見られた。4月9日ころから活動は収まりつつあるように見える。