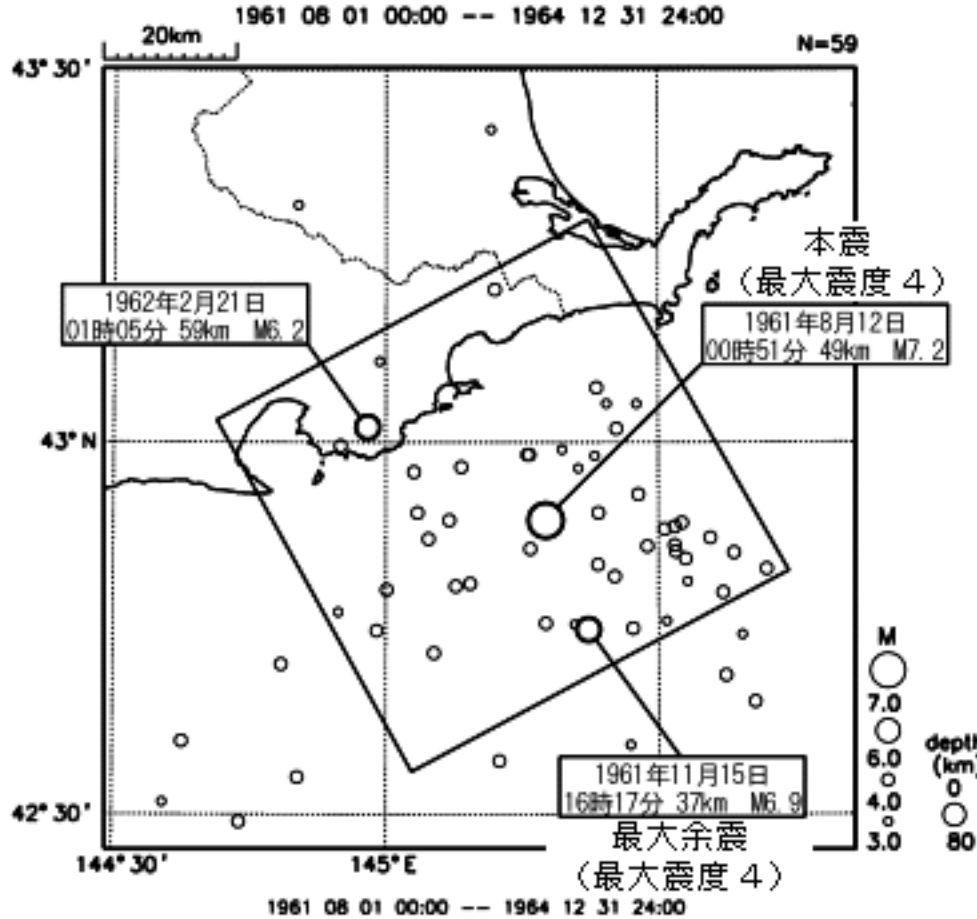
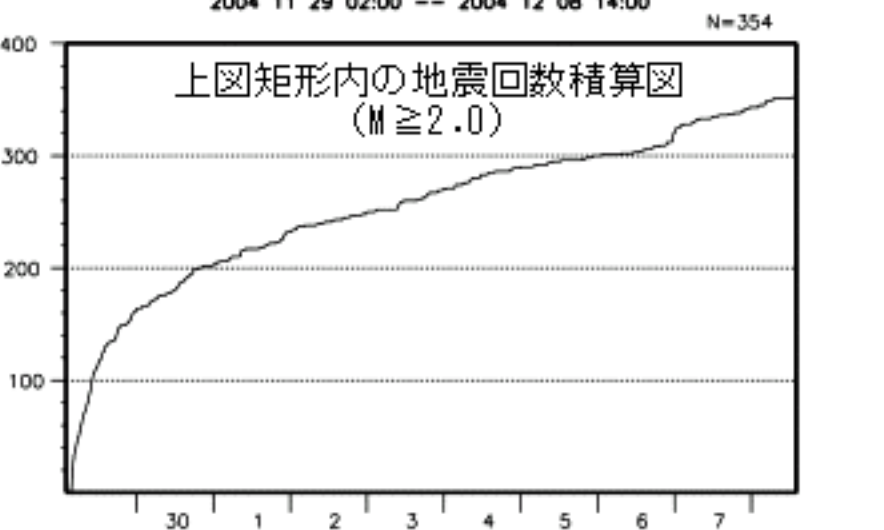
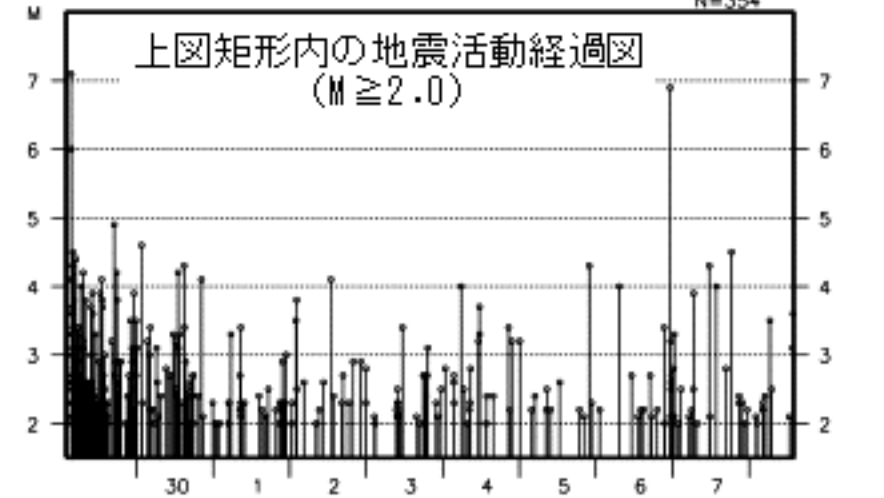
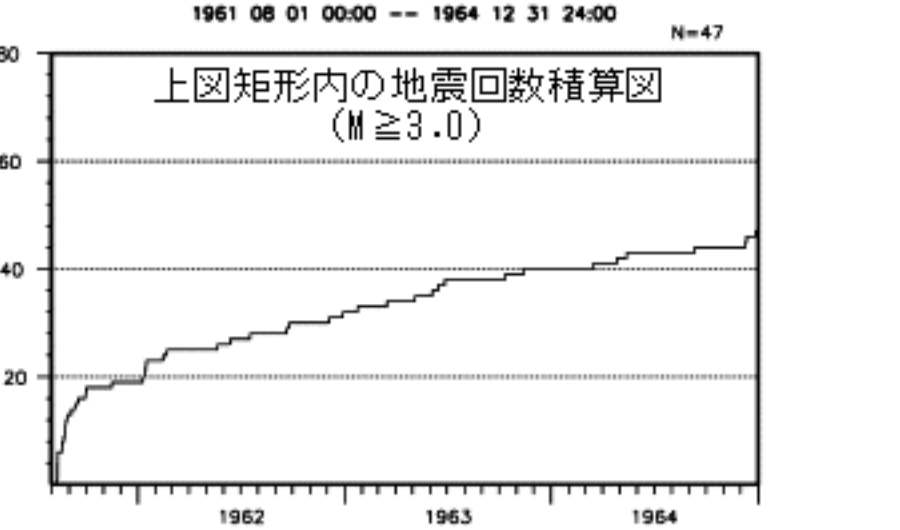
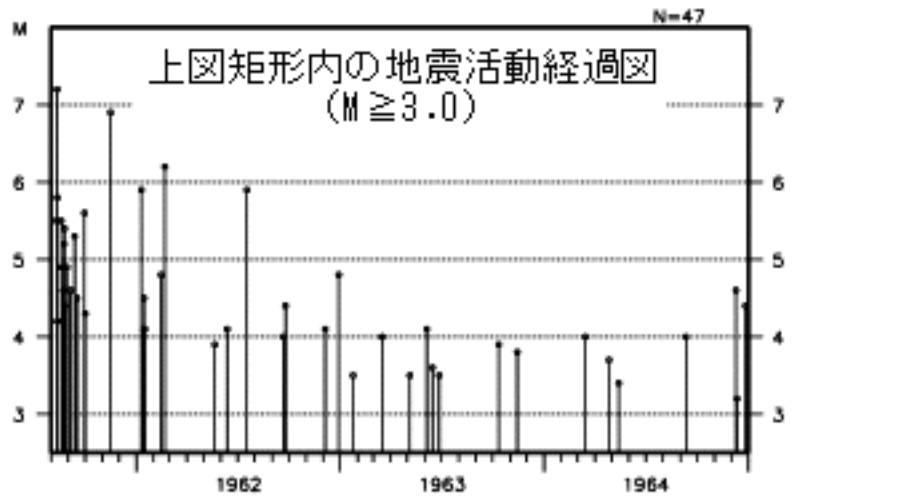
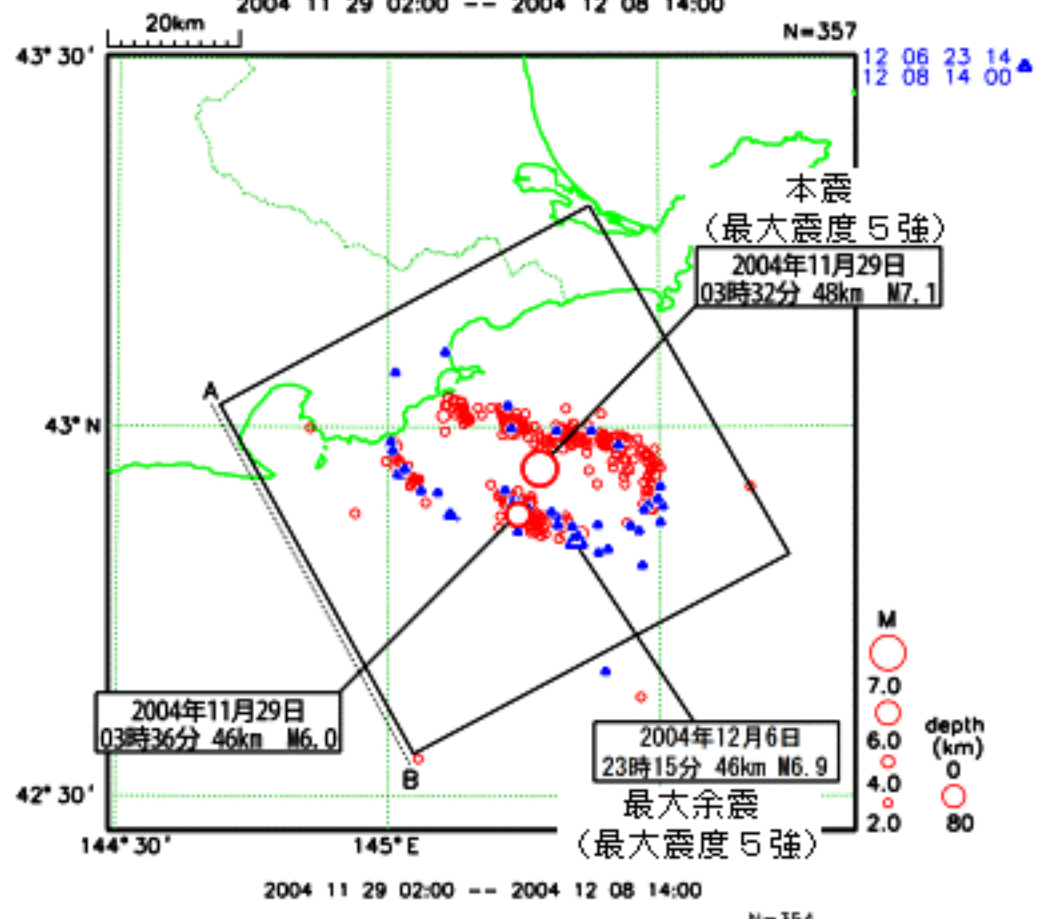


1961年と2004年の釧路沖の地震活動比較

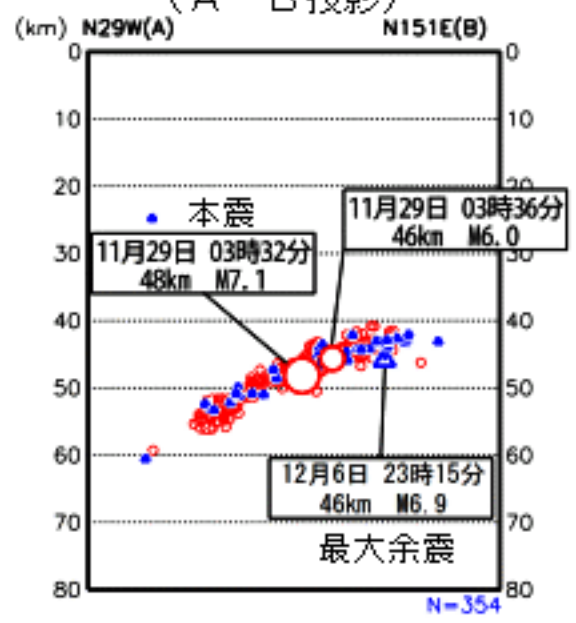
震央分布図 (1961年8月～、M \geq 3.0)



震央分布図 (2004年11月29日02時～、M \geq 2.0)



上図矩形内の断面図 (A-B投影)



2004年11月29日03時32分に釧路沖の深さ48kmでM7.1 (最大震度5強)の地震が発生した。その1週間後の12月6日23時15分には南南東約10kmでM6.9(最大震度5強)の最大余震が発生した。

約40年前の1961年8月12日にも、今回の地震とほぼ同じ場所でM7.2(最大震度4)の地震が発生し、約3ヶ月後の11月15日には南南東約20kmでM6.9の最大余震が発生した。

なお、1961年の本震の約半年後には、北西約30kmの内陸側でM6.2(最大震度4)の余震が起きている。