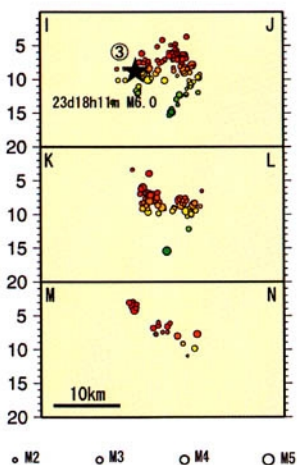
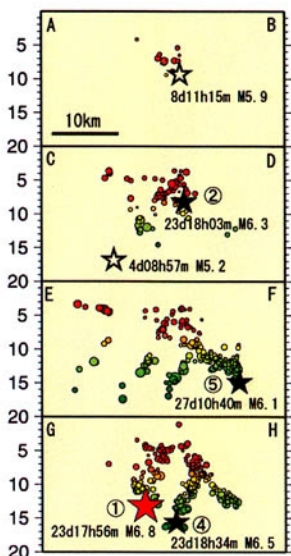
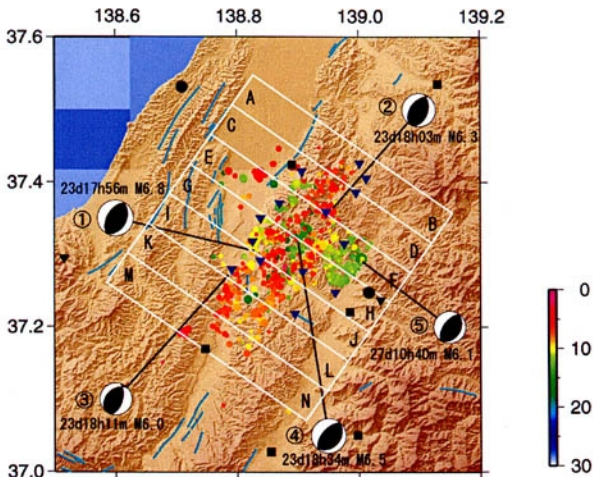


# 緊急余震観測によって得られた震源分布



上図の矩形（北から35度傾けた）ごとの断面図が下図。図中のM6級の地震のメカニズム解は、F-netによる。●、■、▼がテレメータ観測点、▽が回収した緊急余震観測点。下図で、本震、4つのM6級の地震、最近の主な地震をそれぞれの断面に★、★、☆で表した。