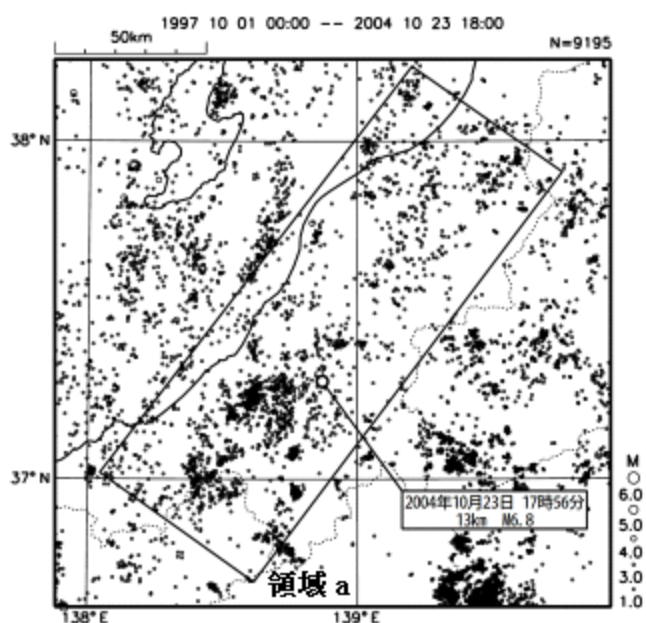
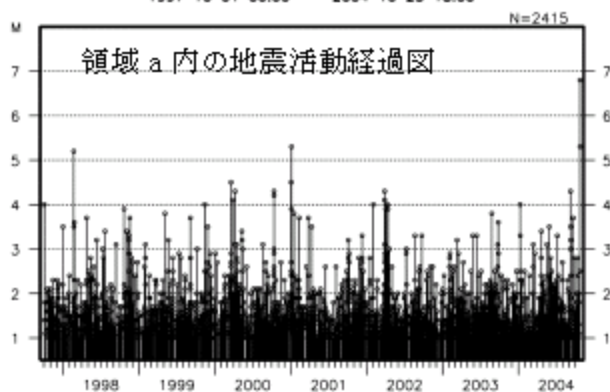


新潟県の歪集中帯付近の地震活動

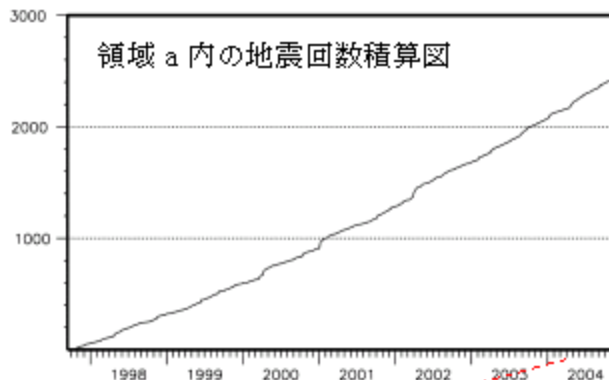
震央分布図 (1997年10月以降、 $M \geq 1.0$)



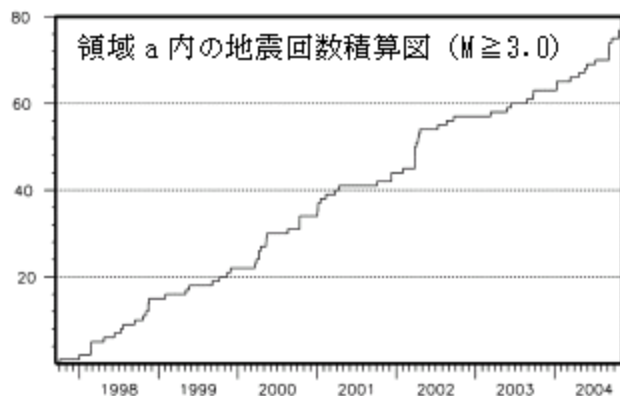
1997 10 01 00:00 -- 2004 10 23 18:00



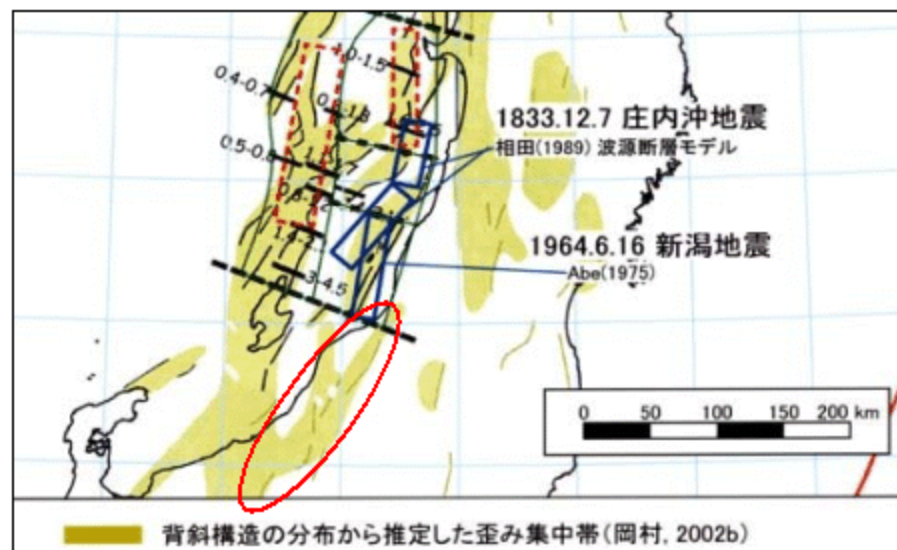
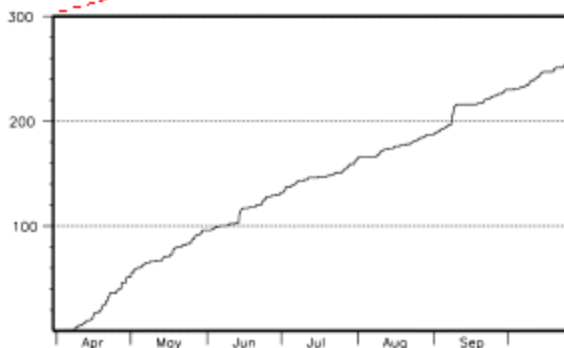
1997 10 01 00:00 -- 2004 10 23 18:00



1997 10 01 00:00 -- 2004 10 23 18:00



2004 04 01 00:00 -- 2004 10 23 18:00



歪集中帯を囲む領域では、今回の地震発生前に特段の活動変化は見られなかった。

日本海東縁部の地震活動の長期評価 (地震調査委員会) より抜粋