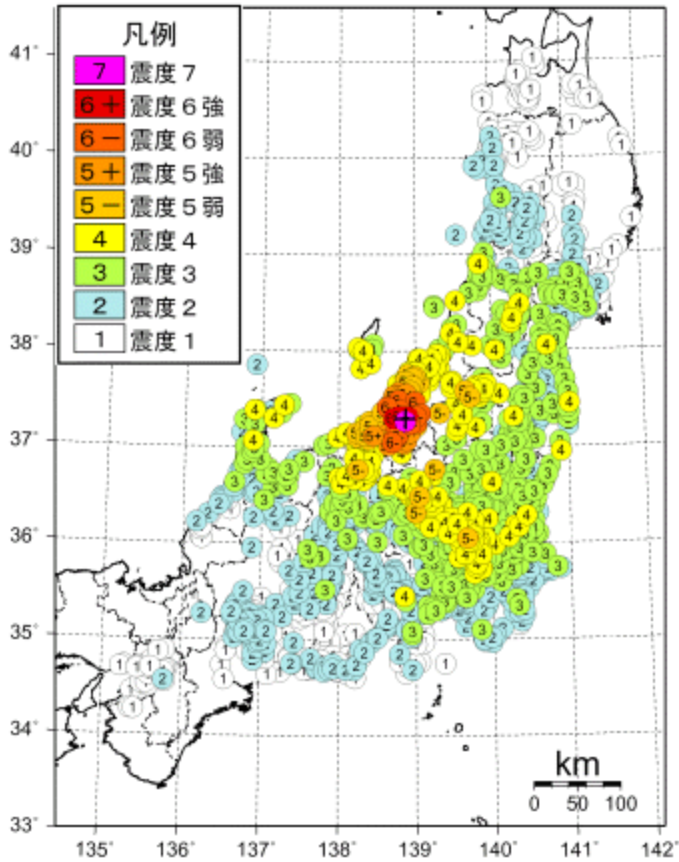
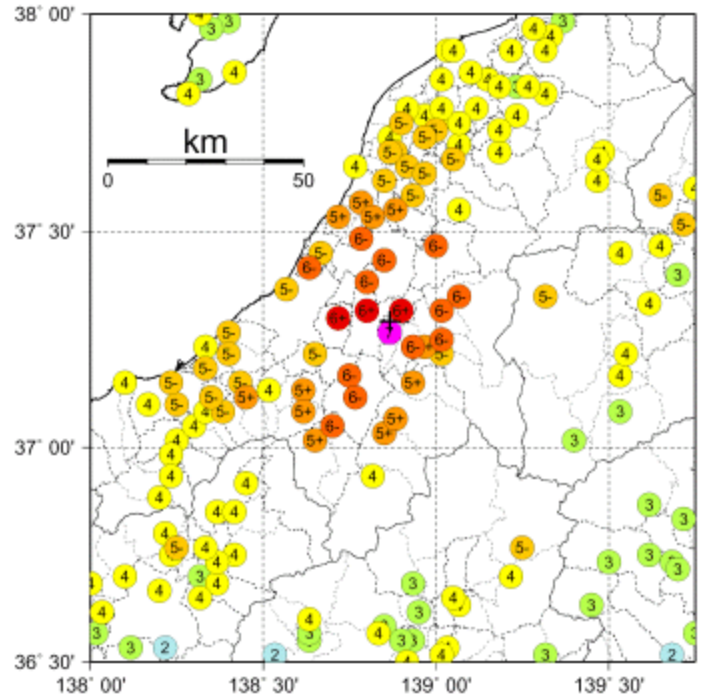


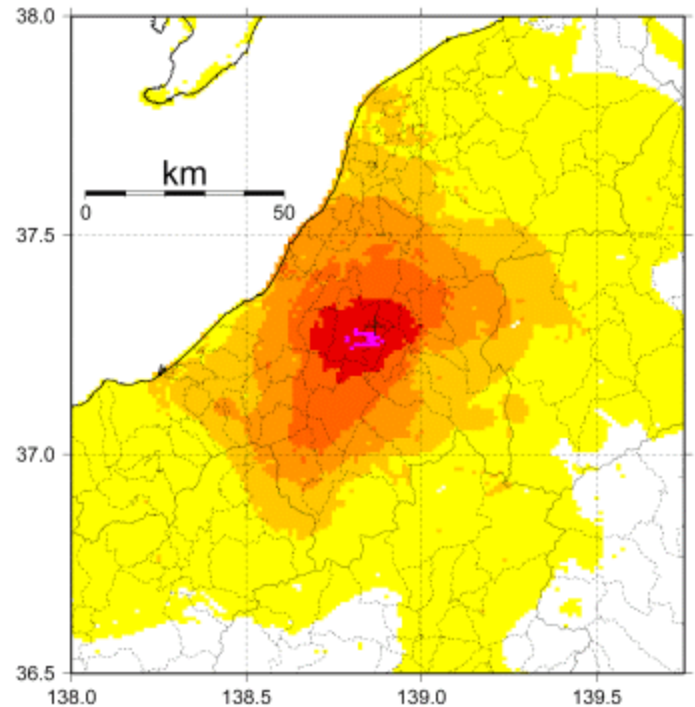
震度分布図（全国）



震度分布図（拡大）



推計震度分布図



(注) 各図は、川口町（震度 7）をはじめ、後日入手した震度データを含めて作図したものであり、地震発生直後の資料とは異なる（平成 16 年 10 月 24 日第 133 回地震調査委員会気象庁資料をベースに作成）。