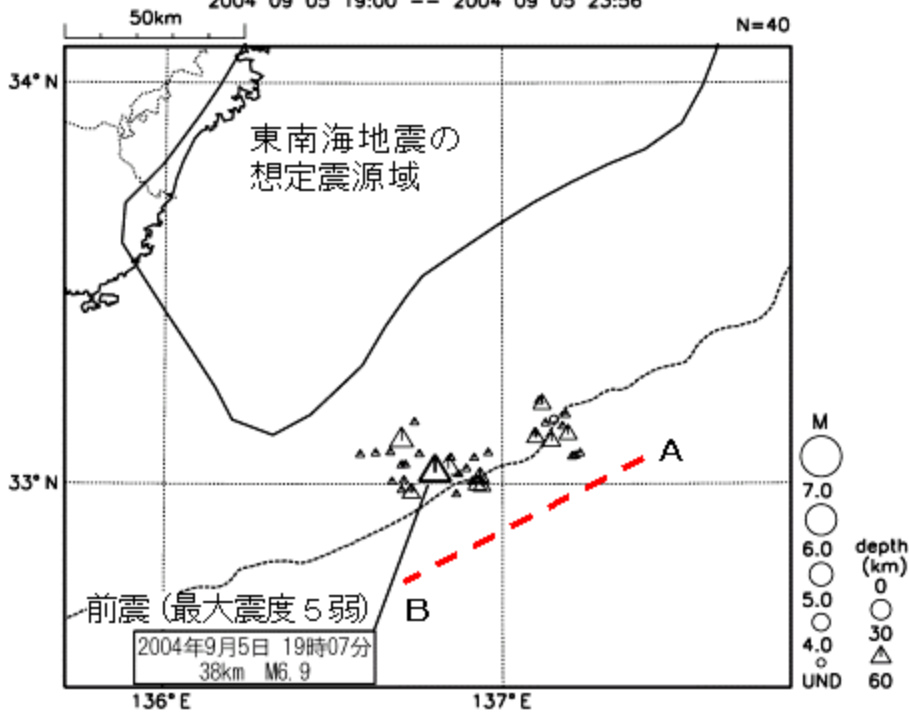
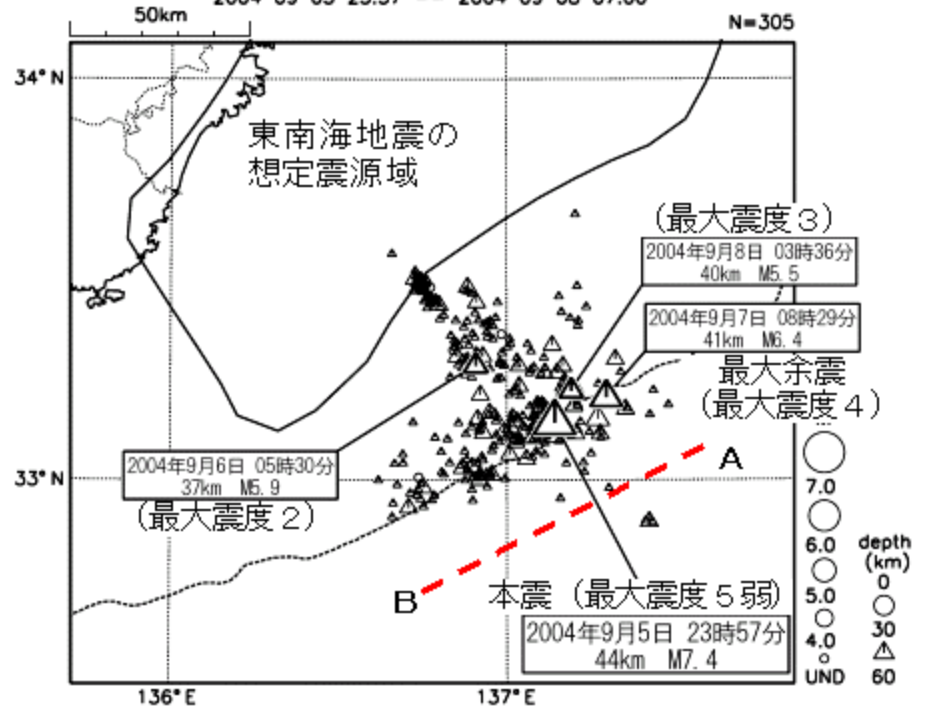


9月5日 紀伊半島南東沖の地震（本震前後）

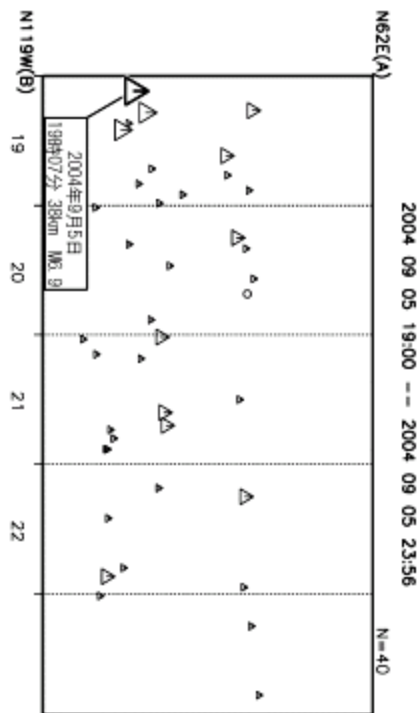
震央分布図（前震～本震前）
 (2004年9月5日19時～23時56分、Mすべて)
 2004 09 05 19:00 -- 2004 09 05 23:56



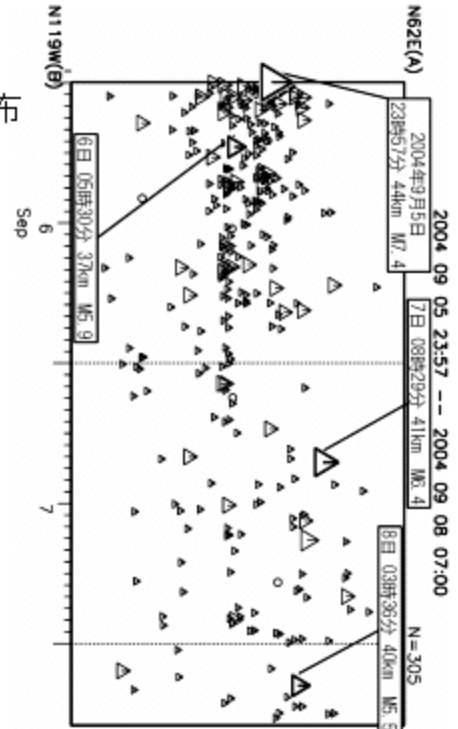
震央分布図（本震以降）
 (2004年9月5日23時57分～、Mすべて)
 2004 09 05 23:57 -- 2004 09 08 07:00



上図の時空間分布
 図（A-B投影）

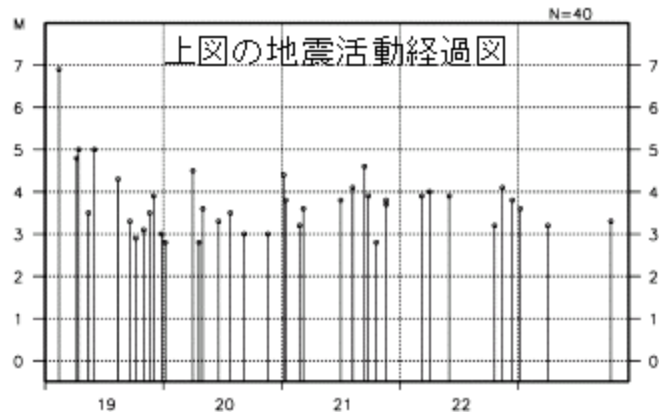


上図の時空間分布
 図（A-B投影）

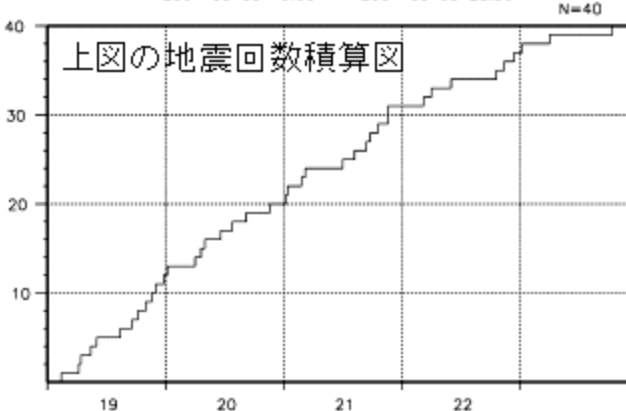


※M3.5以下の地震については未処理の期間あり。

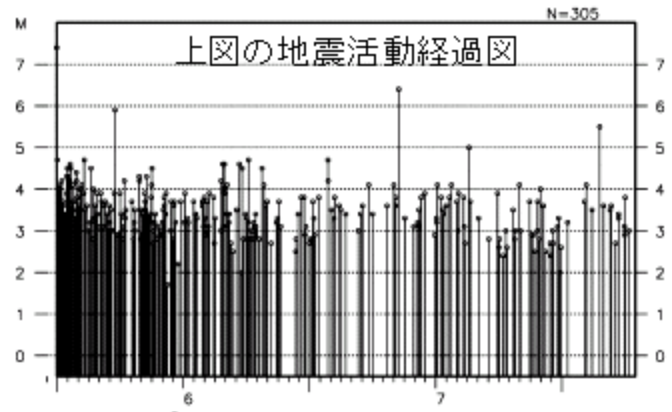
2004 09 05 19:00 -- 2004 09 05 23:56



2004 09 05 19:00 -- 2004 09 05 23:56



2004 09 05 23:57 -- 2004 09 08 07:00



2004 09 05 23:57 -- 2004 09 08 07:00

