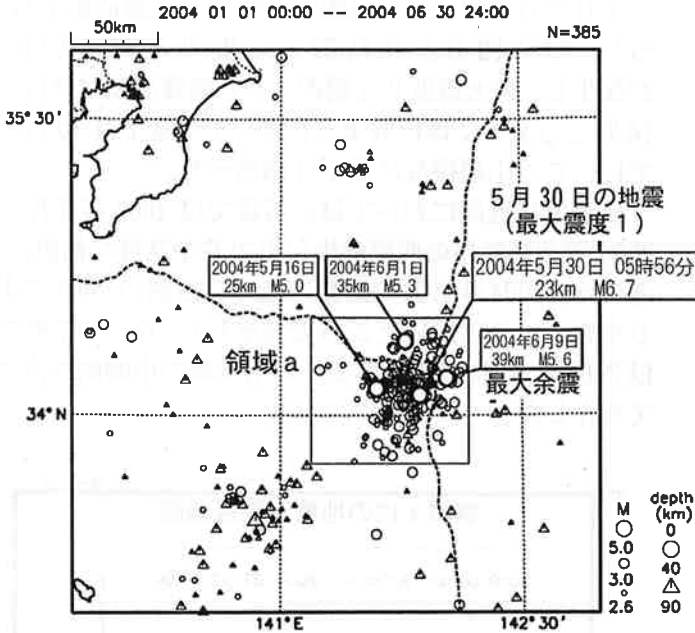


房総半島南東沖の地震活動

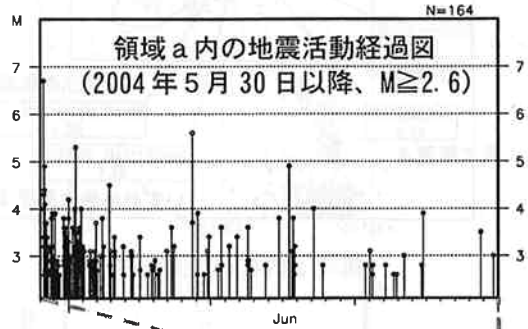
震央分布図 (2004 年以降、 $M \geq 2.6$)



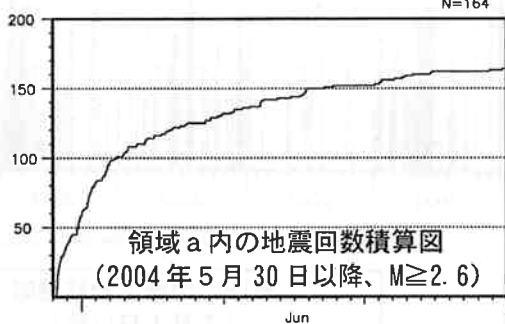
2004 年 5 月 30 日 05 時 56 分に発生した房総半島南東沖のプレート三重会合点付近での地震 ($M6.7$; 最大震度 1) の余震活動は徐々に減衰している。

なお、最大の余震は 6 月 9 日 17 時 27 分に発生した $M5.6$ の地震であった。

2004 05 30 00:00 -- 2004 06 30 24:00 N=164



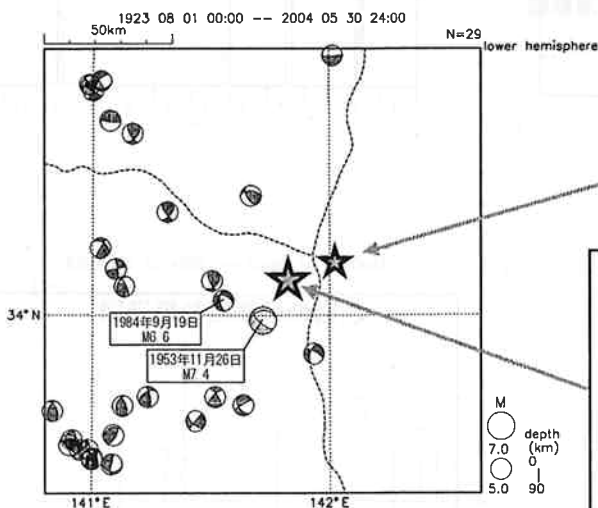
2004 05 30 00:00 -- 2004 06 30 24:00 N=164



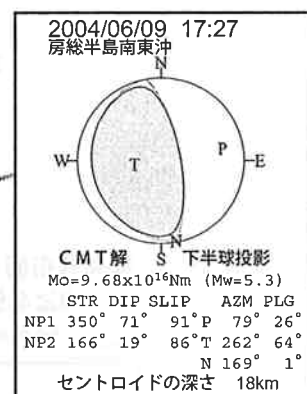
2004 01 01 00:00 -- 2004 06 30 24:00 N=206



発震機構分布図 (P波初動解、1923 年 8 月以降)



最大余震の CMT 解



5月30日の地震の CMT 解

