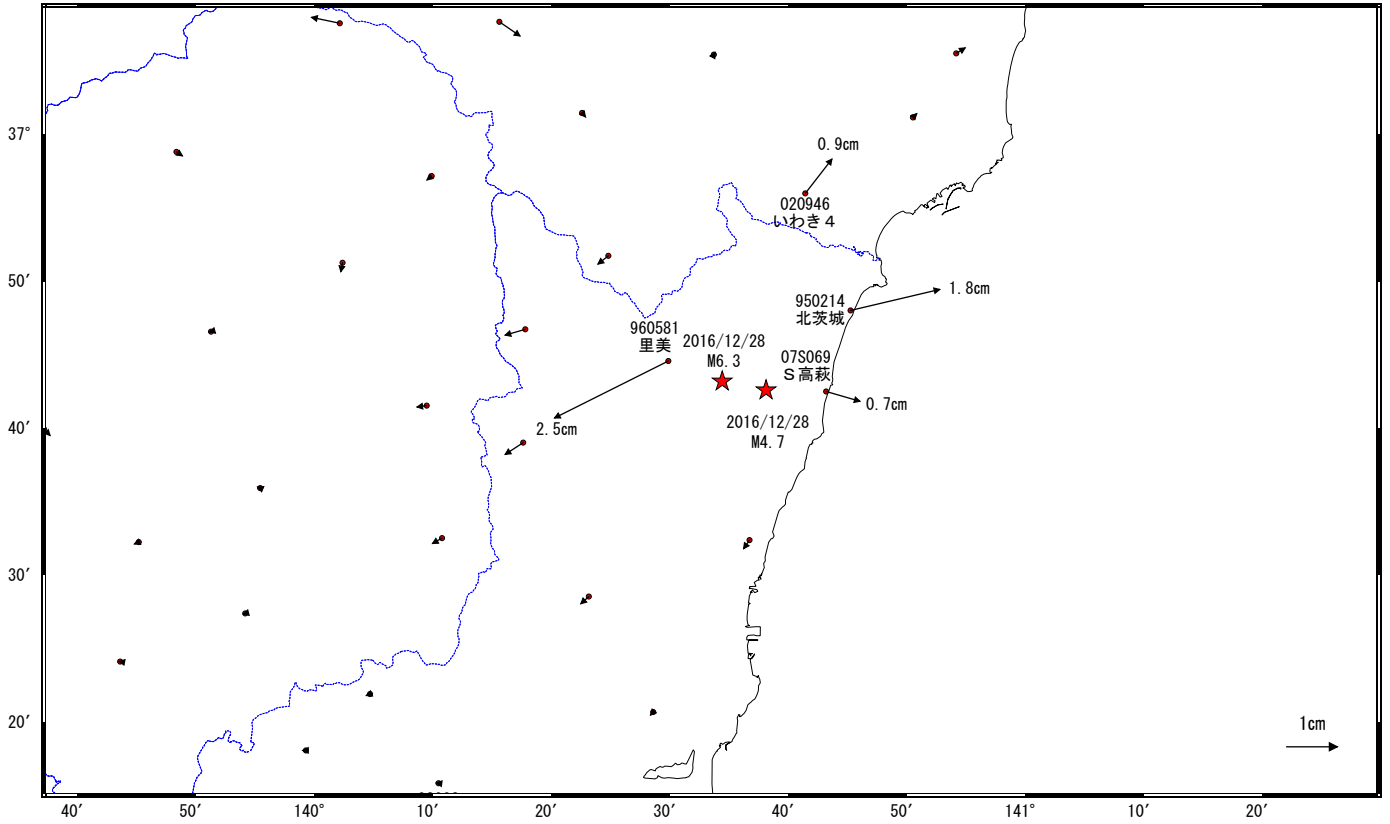


茨城県北部の地震(12月28日 M6.3)前後の観測データ

この地震に伴い地殻変動が観測された。

地殻変動(水平)

基準期間: 2016/12/21~2016/12/27 [R3: 速報解]
比較期間: 2016/12/29~2017/01/04 [R3: 速報解]

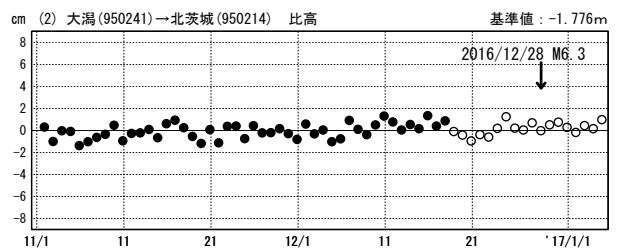
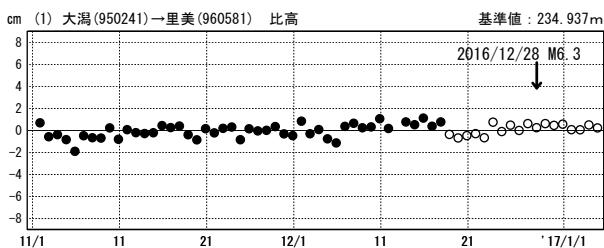
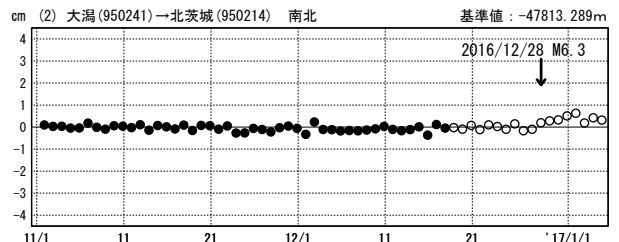
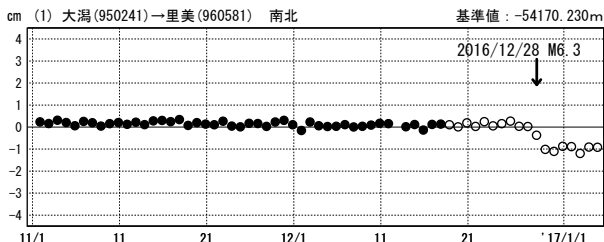
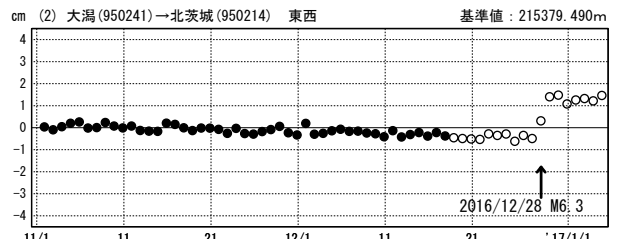
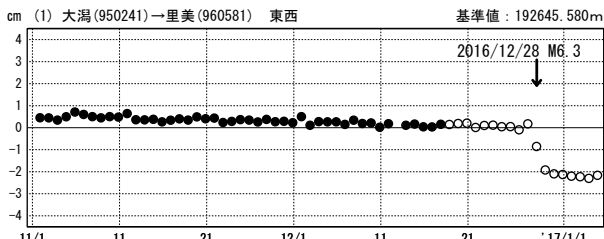


☆ 固定局: 大潟(950241)

成分変化グラフ

期間: 2016/11/01~2017/01/04 JST

期間: 2016/11/01~2017/01/04 JST



●---[F3: 最終解] ○---[R3: 速報解]