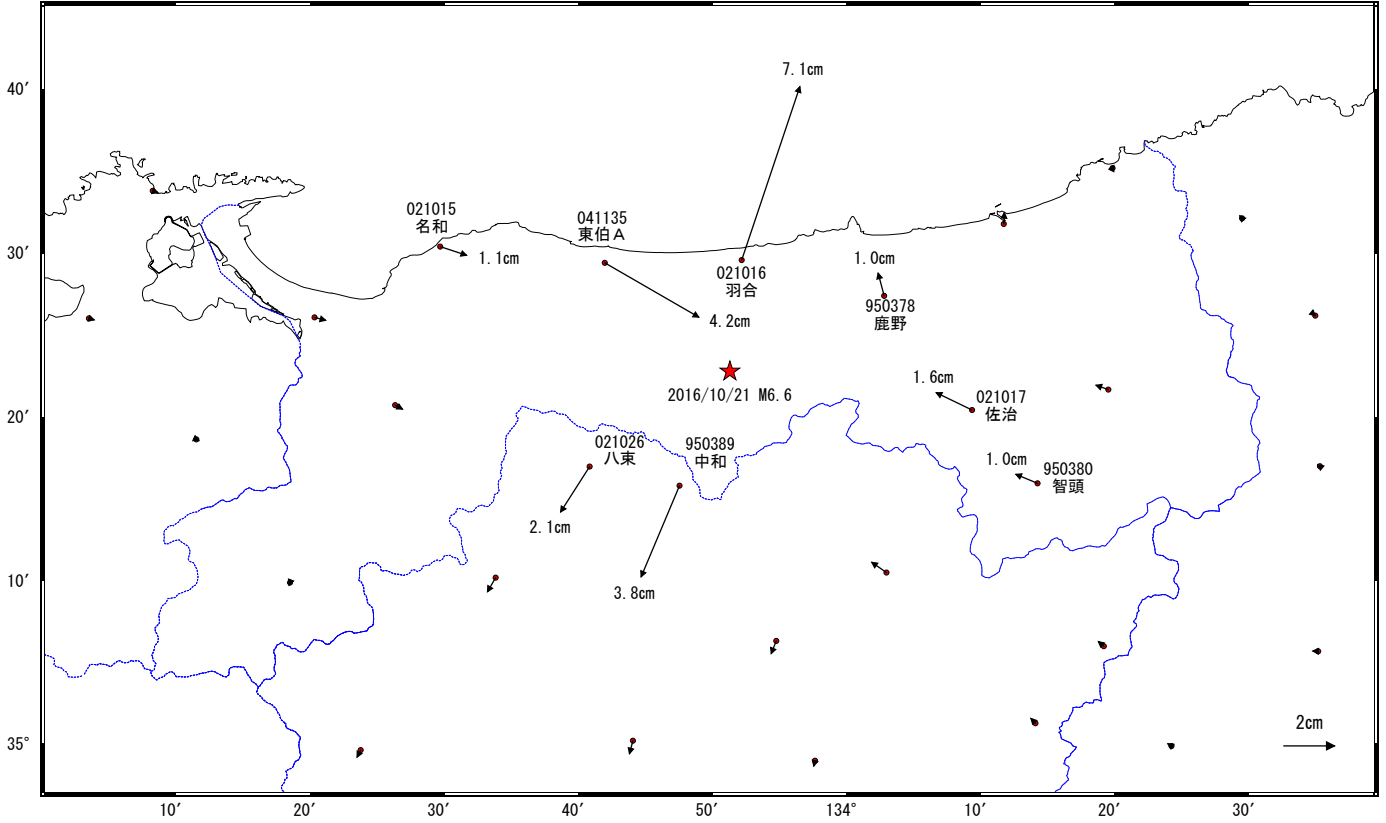


鳥取県中部の地震(10月21日 M6.6)前後の観測データ (1)

この地震に伴い地殻変動が観測された。

地殻変動 (水平)

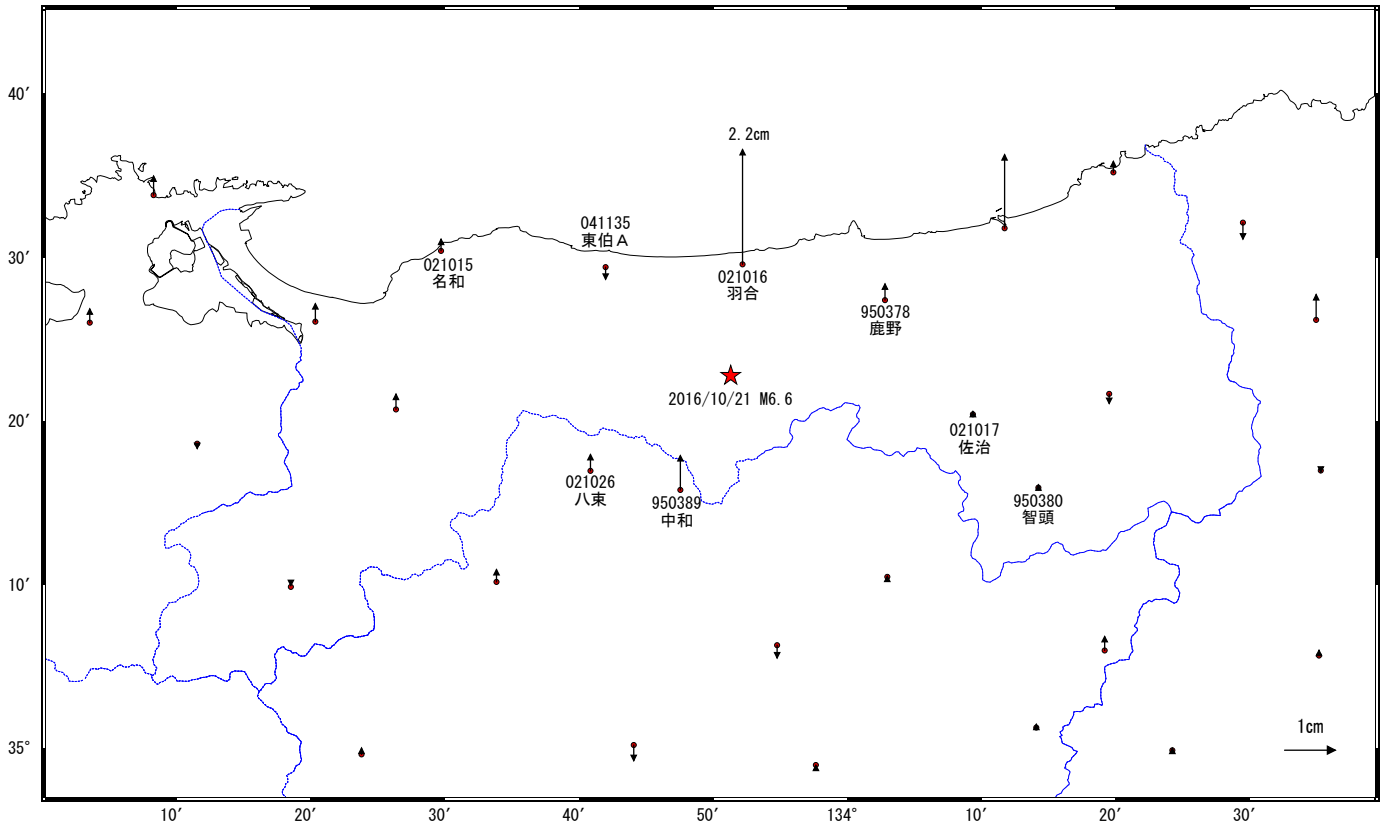
基準期間: 2016/10/14~2016/10/20[R3:速報解]
比較期間: 2016/10/22~2016/10/28[R3:速報解]



☆ 固定局: 三隅 (950388)

地殻変動 (上下)

基準期間: 2016/10/14~2016/10/20[R3:速報解]
比較期間: 2016/10/22~2016/10/28[R3:速報解]

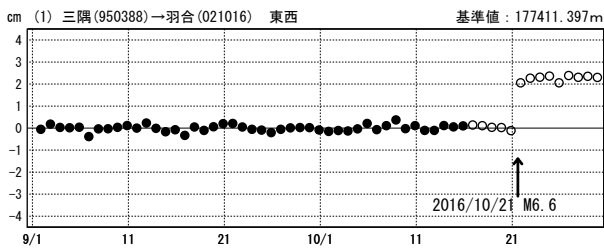


☆ 固定局: 三隅 (950388)

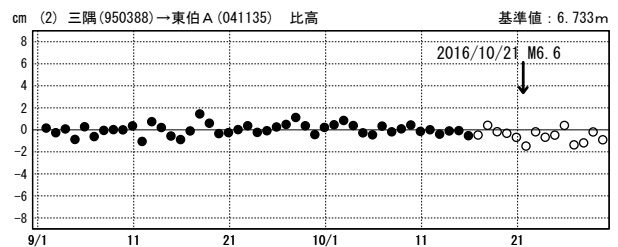
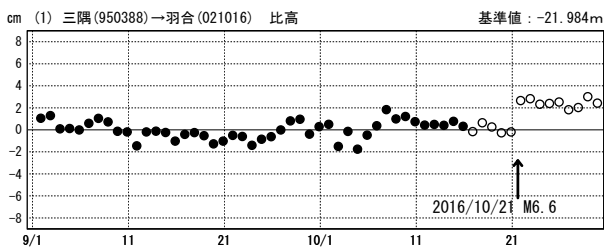
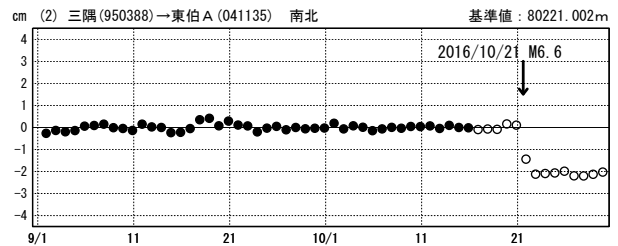
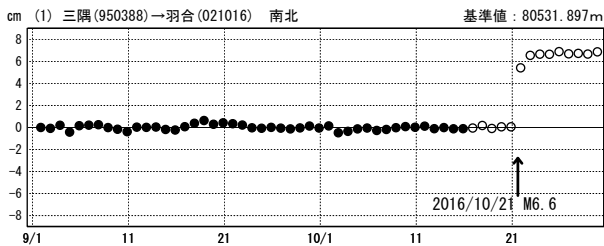
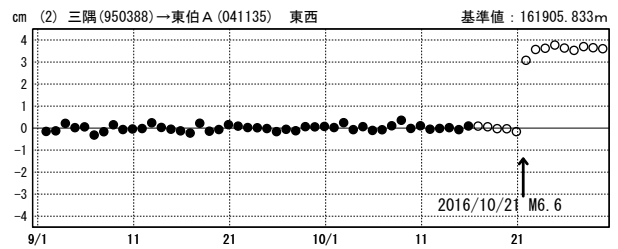
鳥取県中部の地震(10月21日 M6.6)前後の観測データ (2)

成分変化グラフ

期間: 2016/09/01~2016/10/29 JST

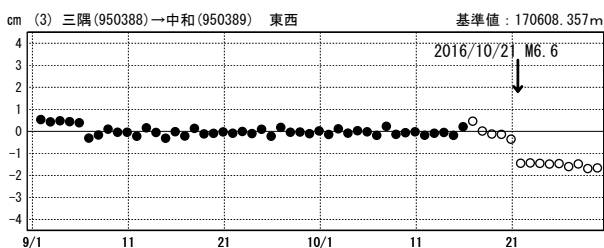


期間: 2016/09/01~2016/10/29 JST

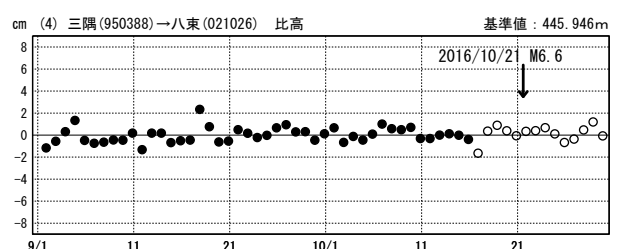
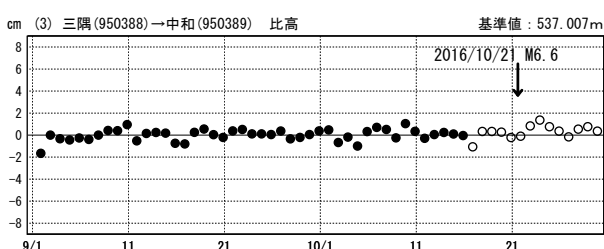
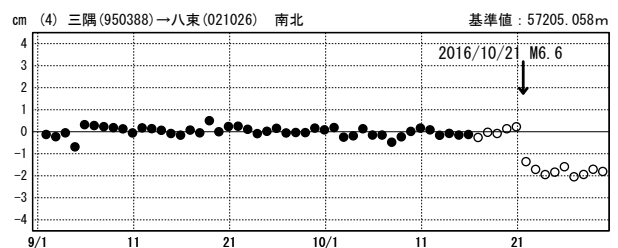
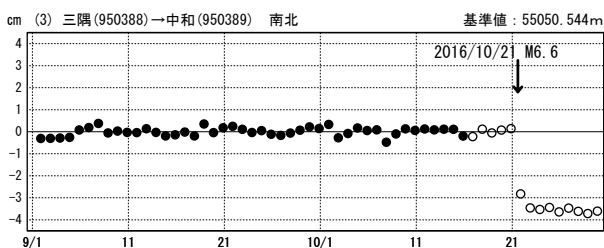
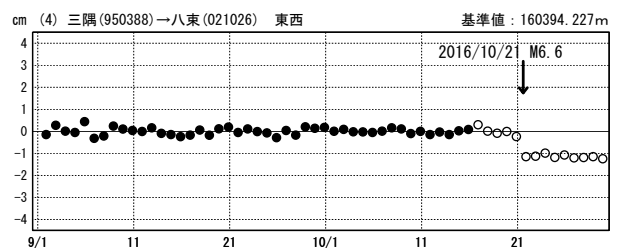


●---[F3:最終解] ○---[R3:速報解]

期間: 2016/09/01~2016/10/29 JST



期間: 2016/09/01~2016/10/29 JST



●---[F3:最終解] ○---[R3:速報解]