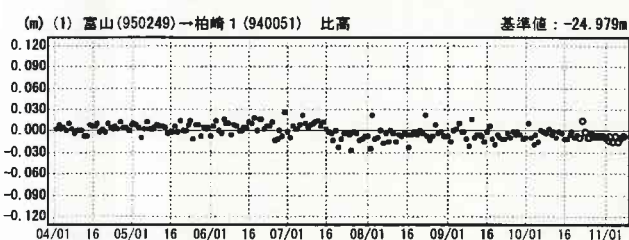
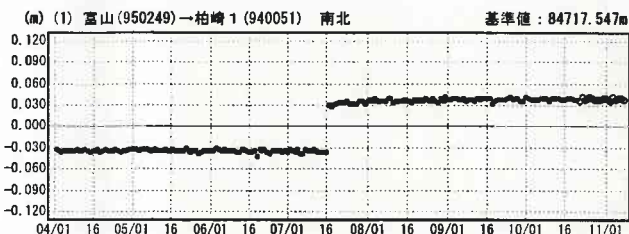


平成19年(2007年)新潟県中越沖地震に伴う地殻変動

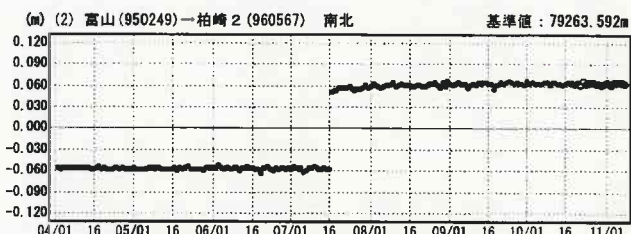
GEONETによる平成19年(2007年)新潟県中越沖地震前後の成分変化グラフ。柏崎周辺の観測点で余効変動が継続して見られる。

成分変化グラフ

期間：2007/04/01～2007/11/07 JST



期間：2007/04/01～2007/11/07 JST



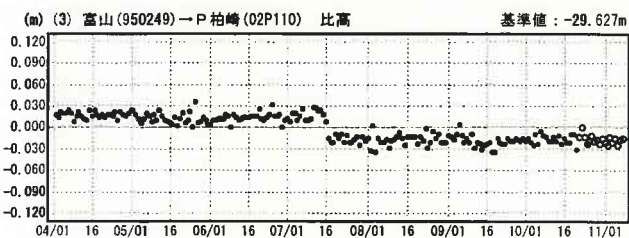
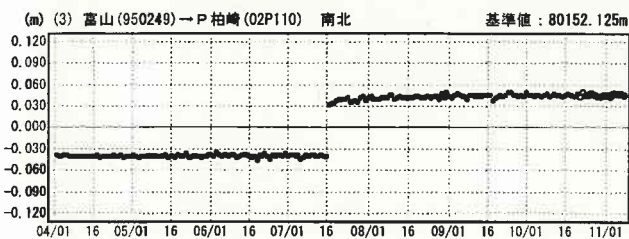
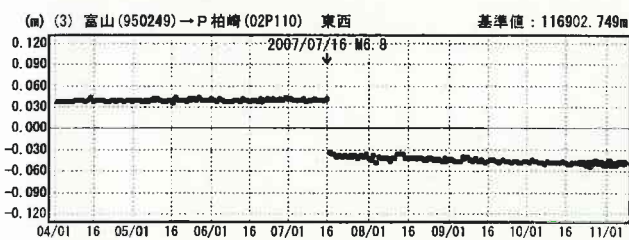
● — [F2:最終解] ○ — [R2:速報解]

※「柏崎2」の傾斜による変位は補正しています。

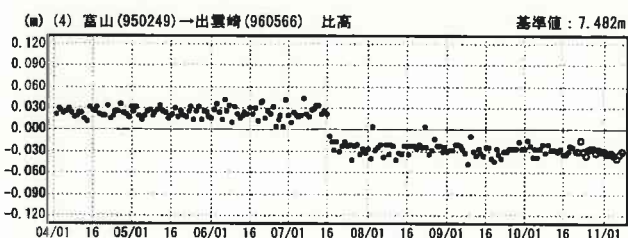
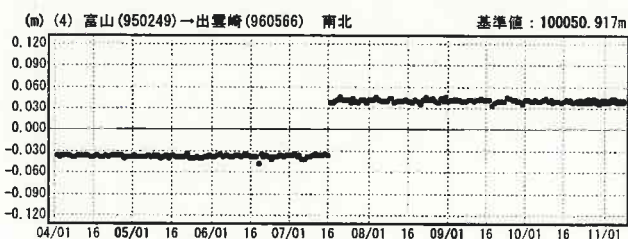
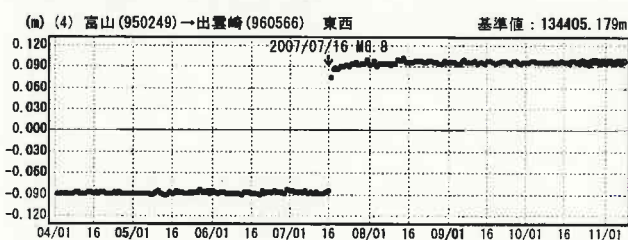
国土地理院

成分変化グラフ

期間：2007/04/01～2007/11/07 JST



期間：2007/04/01～2007/11/07 JST



● — [F2:最終解] ○ — [R2:速報解]

※「出雲崎」の傾斜による変位は補正しています。

国土地理院